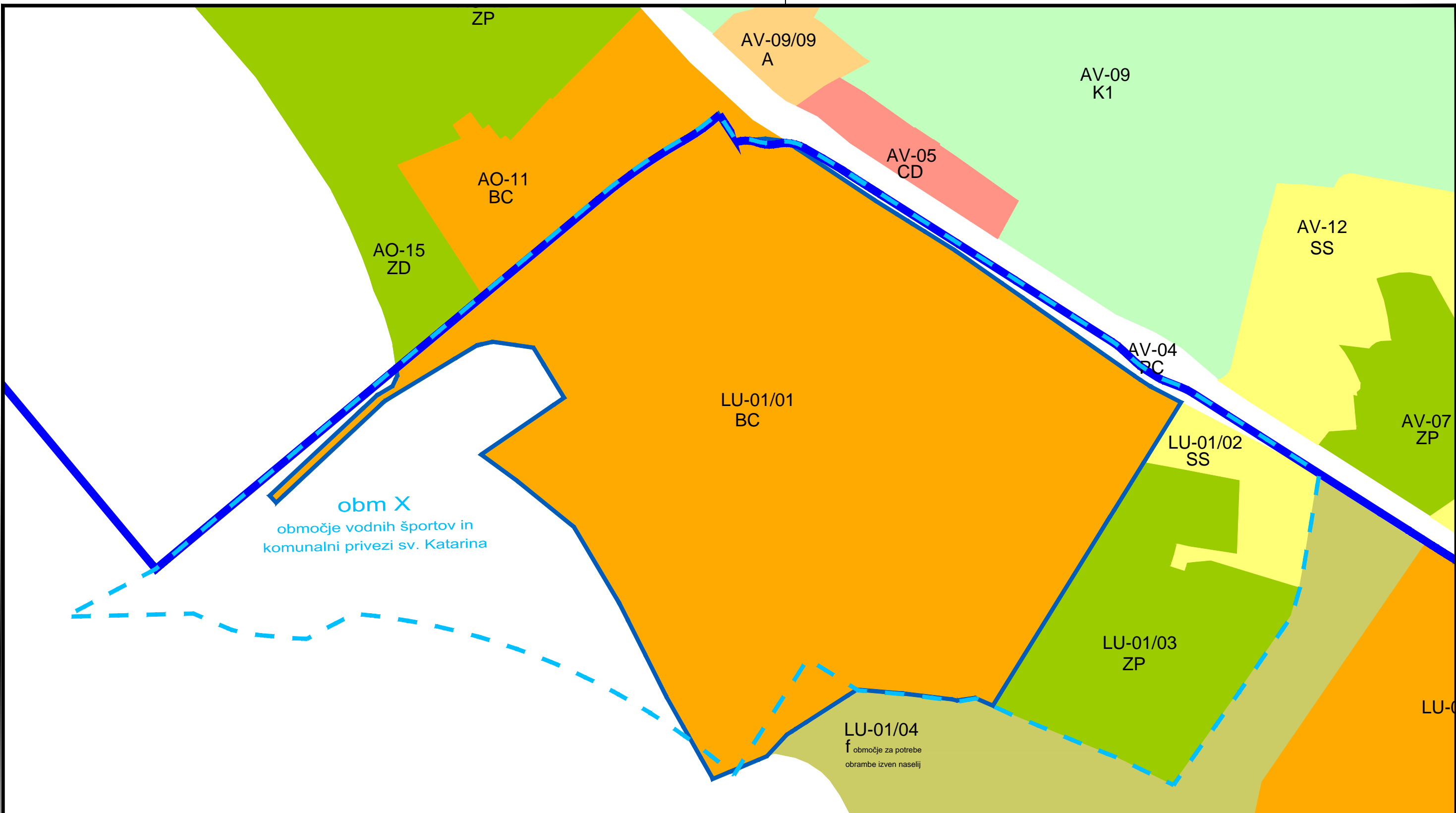





S:\Uporniki\karim\4_ANKARAN\LP_zacasna_raba_KATARINA\LP_2.2 in 2.3_LP_grafika_pop2.dwg



obm X
območje vodnih športov in
komunalni privezi sv. Katarina

LU-01/04
f območje za potrebe
obrambe izven naselij

LEGENDA

-  meja ureditvenega območja DPN
-  izvorno območje lokacijske preveritve (DPN) - notranje ureditveno območje obm X
-  izvorno območje lokacijske preveritve (OPN) - enota urejanja prostora LU-01/01


 projektna skupina
Prostor d.o.o.
 K O P E R

PS Prostor d.o.o.
 Urbanizem, projektiranje nizkih gradenj in krajinsko načrtovanje
 Pristaniška ulica 12, 6000 Koper

Naročnik:
Občina Ankaran
 Jadranska cesta 66, 6280 Ankaran

Odgovorni vodja projekta:
 Gorazd KOBAL, univ.dipl.inž.arh.
 Identifikacijska št.: ZAPS PA PPN 0076

Št. projekta:
 U/006-2022

Datum:
 Oktober 2022

Naziv občinskega podrobnega prostorskega načrta:
Elaborat lokacijske preveritve
 za začasno rabo na območju
 vodnih športov in komunalnih
 privezov Sv. Katarina v Ankaranu

**PRIKAZ IZVORNEGA
 OBMOČJA LP**

Oznaka merila:
 1:2000

Številka grafičnega lista:
2.2