

OBČINA ANKARAN
Jadranska cesta 66
6280 Ankaran - Ancarano



**PREDLOG OBČINSKEGA DELNEGA NAČRTA
ZAŠČITE IN REŠEVANJA
PRED IZREDNIMI VREMENSKIMI POJAVI V OBČINI ANKARAN**

VERZIJA 1.0

	ORGAN	DATUM	PODPIS
Izdelal	ZAME MAJA JENKO s.p.		_____
Odobril	POVELJNIK CIVILNE ZAŠČITE OBČINE ANKARAN MARKO ŽITKO		_____
Sprejel	ŽUPAN OBČINE ANKARAN GREGOR STRMČNIK		_____ ŽUPAN
Skrbnik	VODJA ODDELKA ZA JAVNO VARNOST IN ZAŠČITO VALDI PUCER		_____

Številka: 842-0001/2024-2

Datum: 20.3.2024

OBČINSKI DELNI NAČRT ZAŠČITE IN REŠEVANJA PRED IZREDNIMI VREMENSKIMI POJAVI V OBČINI ANKARAN

Kazalo vsebine

1. IZREDNI VREMENSKI POJAVI-NEURJE S TOČO IN VIHARJEM	3
1.1. Uvod	3
1.2 Splošno o neurju s točo in viharjem	3
1.3 Splošne značilnosti občine Ankaran	3
1.4 Klimatske značilnosti v občini Ankaran	5
1.5 Vremenski pojavi, ki povzročajo težave in škodo v občini Ankaran	7
1.6 Verjetnost nastanka verižne nesreče	9
2. OBSEG NAČRTOVANJA.....	10
2.1. Temeljne ravni načrtovanja	10
3. KONCEPT ZAŠČITE, REŠEVANJA IN POMOČI	10
3.1. Temeljne podmene načrta	10
3.2 Koncept odziva ob nastanku neurja s točo in viharjem.....	12
3.3 Uporaba načrta	12
4. OPAZOVANJE, OBVEŠČANJE IN ALARMIRANJE	13
4.1. Opazovanje in obveščanje	13
4.2. Obveščanje javnosti	14
4.3 Obveščanje prebivalcev na prizadetem območju	15
4.4. Alarmiranje.....	15
5.1. Ukrepi	16
5.1.1. Prostorski, gradbeni in drugi tehnični ukrepi	16
5.1.2 Evakuacija.....	18
5.1.3. Sprejem in oskrba ogroženih prebivalcev	21
5.1.4 Radiološka, kemična in biološka zaščita	24
5.1.5 Zaščita kulturne dediščine	26
5.2. Naloge zaščite in reševanja.....	28
5.2.1 Gašenje in reševanje ob posledicah neurja s točo in viharjem.....	28
5.2.2 Prva pomoč in nujna medicinska pomoč.....	30
5.2.3 Zagotavljanje osnovnih pogojev za življenje	32
6. OSEBNA IN VZAJEMNA ZAŠČITA	34
7 OCENJEVANJE ŠKODE.....	35
8. RAZLAGA POJMOV IN OKRAJŠAV.....	36
8.1 Pomen pojmov.....	36
8.2 Razlaga okrajšav	36
9. PRILOGE IN DODATKI	38
9.1 Skupne priloge.....	38
9.2 Skupni dodatki	38
9.3 Posebni dodatki	38

OBČINSKI DELNI NAČRT ZAŠČITE IN REŠEVANJA PRED IZREDNIMI VREMENSKIMI POJAVI V OBČINI ANKARAN

1. IZREDNI VREMENSKI POJAVI-NEURJE S TOČO IN VIHARJEM

1.1. Uvod

Občinski delni načrt zaščite in reševanja pred izrednimi vremenskimi pojavi v občini Ankaran je izdelan na podlagi Zakona o varstvu pred naravnimi in drugimi nesrečami (Uradni list RS, št. 51/2006-UPB1, 97/2010 in 24/18 - ZNOrg), v skladu z Uredbo o vsebini in izdelavi načrtov zaščite in reševanja (Ur. l. RS, št. 24/12, 78/16 in 26/19) ter na osnovi Ocene ogroženosti pred izrednimi vremenskimi pojavi v občini Ankaran (842-0001/2024-1).

Občinski delni načrt zaščite in reševanja pred izrednimi vremenskimi pojavi v občini Ankaran je temeljni načrt. V njem smo zajeli naslednja poglavja in sicer:

- uvod in splošne informacije,
- obseg načrtovanja,
- koncept zaščite, reševanja in pomoči,
- opazovanje, obveščanje in alarmiranje,
- ukrepi in naloge zaščite, reševanja in pomoči,
- osebna in vzajemna zaščita,
- ocenjevanje škode,
- razlaga pojmov in okrajšav,
- priloge in dodatki.

1.2 Splošno o neurju s točo in viharjem

Slovenija leži v območju, kjer so pogoste nevihte. Na območju Obalne regije nastane na leto tudi več kot 20 neviht. Nevihtna aktivnost je najizrazitejša v poznih pomladnih in zgodnjih poletnih mesecih (od maja do julija). Kot naravna nesreča – nevihtna neurja – se pojavljajo le zelo močne nevihte, teh pa je na leto le nekaj. Nevihte po navadi trajajo nekaj ur, najizrazitejši nevihtni oblaki pa lahko trajajo tudi do 12 ur. V zadnjih desetletjih beležimo vremenske spremembe, ki se kažejo predvsem v nadpovprečno toplih letih, to kaže na naraščajoči trend povprečne temperature zraka, ki ga opažamo v državnem in v svetovnem merilu.

Na vremenske spremembe nas že vrsto let opozarjajo strokovnjaki, predvsem na to, da bodo te spremembe vplivale na vse pogostejša hujša neurja z nalivi, točo in orkanskim vetrom in da bodo močnejša ter obsežnejša.

1.3 Splošne značilnosti občine Ankaran

Občina Ankaran leži v jugozahodni Sloveniji in je del Obalne regije. Meri 8 km². Po površini se med slovenskimi občinami uvršča na 211. mesto. Občina je nastala leta 2011 z odcepitvijo naselja Ankaran iz Občine Koper. Na južni in zahodni strani je obdana z Jadranskim morjem (Koprski zaliv v dolžini 9,32 km), na severu in vzhodu meji z Mestno občino Koper (10 km). Severozahodno meji tudi z Republiko Italijo (1km). Prav tako je ena izmed štirih občin v Sloveniji z neposrednim dostopom do morja.

Obsega samo eno naselje, Ankaran, površinsko pa se razteza od Debelega rtiča, kjer meji z Italijo, do Luke Koper, ki si jo ozemeljsko deli z Mestno občino Koper. Sredi leta 2022 je imela občina približno 3.290 prebivalcev (približno 1.600 moških in 1.680 žensk). Po številu prebivalcev se je med slovenskimi občinami uvrstila na 147. mesto. Na kvadratnem kilometru površine občine je živelo povprečno 409

OBČINSKI DELNI NAČRT ZAŠČITE IN REŠEVANJA PRED IZREDNIMI VREMENSKIMI POJAVI V OBČINI ANKARAN

prebivalcev; torej je bila gostota naseljenosti tu večja kot v celotni državi (104 prebivalci na km²) (Statistični urad Republike Slovenije, 2024¹).

Je najmlajša slovenska občina. Ustanovljena je bila z odločbo Ustavnega sodišča Republike Slovenije (št. U-I-114/11-12 z dne 9. 6. 2011) leta 2011. Z odločbo je bilo določeno, da bodo prve volitve v občini Ankaran izvedene ob rednih lokalnih volitvah leta 2014. Po Zakonu o lokalni samoupravi pa se je občina konstituirala in začela opravljati naloge s prvim dnev proračunskega leta, ki sledi letu, v katerem so bile izvedene volitve. V tem primeru je to 1. januar 2015 (Občinski prostorski načrt občine Ankaran; strokovne podlage za poselitev, 2017²).

Občina leži na južnem pobočju Miljskega polotoka, na samem začetku slovenskega dela Istre. Po razmejitvi ozemlja med Jugoslavijo in Italijo leta 1954 (Londonski memorandum) se je pričelo v Sloveniji uporabljati ime Ankaranski polotok, torej ne več po največjem mestu Milje (Muggia), temveč po turističnem naselju Ankaran. Ker pa obsega občina Ankaran le del polotoka, se za polotok ponovno uporablja ime Miljski polotok.

Občina Ankaran ima v širšem prostoru zelo dobro lego, saj leži ob pomembnih prometnih vozliščih in ima obmejno lego. V občini leži mejni prehod Lazaret (Občinski prostorski načrt občine Ankaran; strokovne podlage za poselitev, 2017).

¹ Statistični urad Republike Slovenije. 2024. Dostopno prek: <https://www.stat.si/obcine/sl/Municip/Index/279>

² Občinski prostorski načrt občine Ankaran; strokovne podlage za poselitev, 2017. Dostopno prek: https://www.obcina-ankaran.si/storage/doc/201810/opnstrokovnepodlagezaposelitev_1.pdf

OBČINSKI DELNI NAČRT ZAŠČITE IN REŠEVANJA PRED IZREDNIMI VREMENSKIMI POJAVI V OBČINI ANKARAN

Slika 1: Zemljevid občine Ankaran



Vir: PISO, 2024³.

1.4 Klimatske značilnosti v občini Ankaran

Klimatske razmere v priobalnem pasu imajo izrazito mediteranske značilnosti (mle zime in zelo topla poletja).

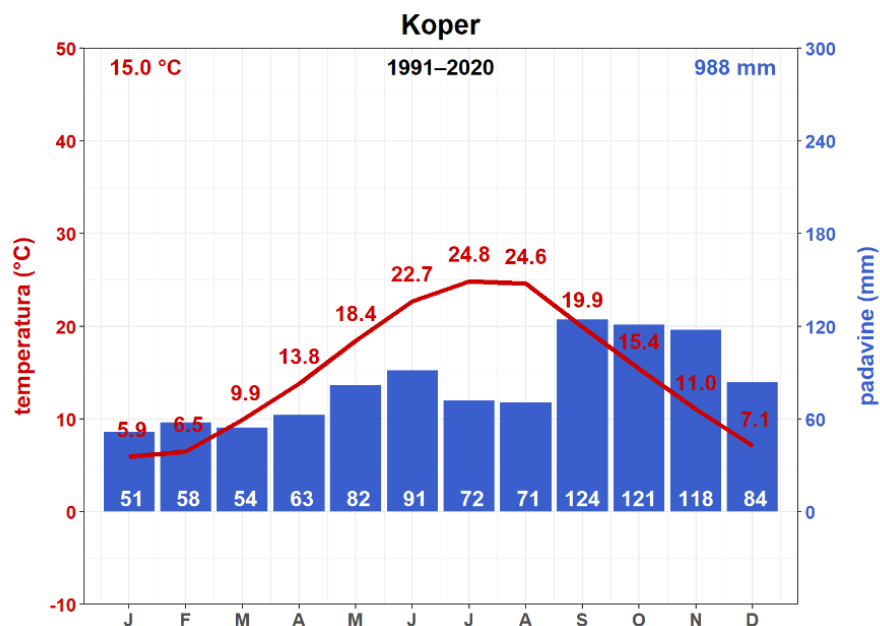
Pogostost toplih in vročih dni lahko v posameznih letih močno niha.

V nadaljevanju so predstavljene podnebne karakteristike občine Ankaran. Ker v občini ni merilne postaje, smo upoštevali podnebni diagram Koper.

³ PISO.si.2024. Dostopno prek: <https://www.geoprostor.net/piso/ewmap.asp?obcina=ankaran>

OBČINSKI DELNI NAČRT ZAŠČITE IN REŠEVANJA PRED IZREDNIMI VREMENSKIMI POJAVI V OBČINI ANKARAN

Graf 1: Podnebni diagram Koper



Vir: ARSO.si.2024.

Povprečne mesečne temperature nihajo med 24,8°C v juliju in 5,9°C v januarju, povprečna letna temperatura zraka pa znaša 15°C. Najvišja temperatura zraka v tem obdobju je bila 38,8°C. Pod ničlo pade temperatura zelo redko, pa še to večinoma v jutranjih urah. Vzrok ekstremnim padcem temperature je burja, ki močno ohladi ozračje. Padavine so glede letne količine normalne, niso pa enakomerno porazdeljene. Letno povprečje padavin od leta 1991-2020 znaša 988 mm. Značilnost poletnih mesecev je, da so takrat padavine redkejše, vendar lahko zelo intenzivne v obliki neviht s strelami in močnim vetrom ter močnimi plohami.

Snežne padavine so na območju občine zelo redek pojav. V zadnjih desetih letih v občini Ankaran ni bilo snežnih padavin. V zimskih mesecih se pogosto pojavljajo nenadni vremenski preobrati, katerih posledice so lahko kratkotrajne močne poledice.

Pogost pojav na območju občine je tudi suša, ki se pojavlja ob daljših obdobjih brez padavin. To se dogaja predvsem poleti (julij, avgust), ko vročina in stalna vetrovnost hitro izsuši kraška pa tudi flišna tla. Manj intenzivni učinki se pojavljajo ob suši v zimskih mesecih (januar, februar), je pa ta suša nevarna zaradi tega, ker jo pogosto spremlja burja (zelo suh veter, ki lahko doseže močne sunke). Posledica so požari v naravi, ker je to obdobje čas intenzivnega čiščenja in priprave obdelovalnih površin za zgodnjo setev. Medsebojno mešanje različnih klimatskih vplivov (mediteranskega, severnoatlantskega in panonsko-sibirskega) na območju občine, imajo lahko posebno v poletnih mesecih (julij, avgust, september), za posledico nenadne močne nevihte, ki so sicer kratkotrajne, vendar z veliko količino dežja pogosto pomešanega s točo, strelami in močnimi sunkovitimi vetrovi različnih smeri, ki pogosto zapihajo tudi z jakostjo viharnega vetra (Ocena ogroženosti pred naravnimi in drugimi nesrečami-Občina Ankaran, 2015).

Pomemben dejavnik na območju so torej vetrovi. Ti najpogosteje pihajo s severovzhoda in vzhoda, t.i. burja, ali jugovzhoda, t.i. jugo. Burja, ki je tudi najpogostejši veter na območju, prevladuje pozimi in nad morjem povzroča tudi do 3 metre visoke valove. Najbolj izpostavljeni so obalni rti, v zavetrju pa so strma, južno orientirana pobočja.

OBČINSKI DELNI NAČRT ZAŠČITE IN REŠEVANJA PRED IZREDNIMI VREMENSKIMI POJAVI V OBČINI ANKARAN

Jeseni in pozimi se burja pogosteje umika jugovzhodnemu vetru, ki prinaša deževno vreme. Valovi, ki jih povzroča jugo so visoki tudi do 4 m, saj ima nad morjem veliko moč, ki pa se izgubi, ko preide iznad morja na kopno. Bolj so izpostavljeni obalni rti in flišni hrbti.

Zaradi severne orientacije je slovenska obala zelo izpostavljena tudi tramontani, kratkotrajnemu severnemu vetru, ki piha za hladno fronto in doseže hitrosti v sunkih tudi do 200 km/h. Nevarna je za plovbo in objekte tik ob obali. Tramontana povzroča težave praktično vsako poletje.

V stabilnih obdobjih je za obalno območje značilna obalna zračna cirkulacija. Podnevi, ko je kopno segreto, piha z morja na kopno maestral, ponoči pa s kopnega nad segreto morje burin. Ta dva imata značilni dnevni hod in sta zelo odvisna od temperature. Ob stabilnem vremenu je to zračno kroženje lahko občutno tudi v hladnem delu leta. Oba pihata od severozahoda do zahoda in sta pomemben dejavnih mikroklimi obalnih mest (Občinski prostorski načrt občine Ankaran; strokovne podlage za poselitve, 2017).

1.5 Vremenski pojavi, ki povzročajo težave in škodo v občini Ankaran

Veter

Vetrovnost je na območju občine Ankaran zelo izrazita, predvsem kot posledica intenzivne izmenjave zračnih mas nad morjem in obalnim zaledjem. Najpogostejši pa tudi najmočnejši vetrovi pihajo iz severovzhodne smeri, sledijo vetrovi iz južne in zahodne strani.

Najpogostejši vetrovi v Slovenski Istri in na območju občine Ankaran so: burja, jugo in obalna zračna cirkulacija. Burja, ki ima večinoma SV smer, je pogosta v zimski polovici leta. Najvišje hitrosti dosega na obalnih rtih in relativno ravnih temenih flišnih hrbtov. Jugo je šibkejši in toplejši veter, ki piha večinoma iz JV. Za obalno zračno cirkulacijo pa je značilno, da je zaradi relativno nizkega zaledja bolj izrazita dnevna komponenta (maestral), ki ima tudi izrazit dnevni hod (Ogrin, 1995⁴).

Opisi vetrov:

- **Burja** je suh in mrzel veter, ki piha ob jasnem nebu z vzhodne jadranske obale proti morju. Lokalna burja, ki je tudi pogosta, nastane zaradi ohlajanja zraka nad Krasom, ki se nato steka proti morju.
- **Južni veter – jugo** je topel, vlažen veter, ki piha z vzhoda - jugovzhoda do jugovzhoda. Razburka morje, nebo je oblačno in pogosto tudi dežuje. Povprečna moč je 4 - 5 Beauforta.
- **Anticiklonski jugo** piha zlasti spomladi in jeseni, nebo je jasno, po nekaj dneh se na severnem delu Jadrana pooblači, padavin skoraj ni, ozračje je mračno.
- **Maestral** je prizemni veter, ki piha z morja. Piha spomladi in poleti in je posledica lokalnega kroženja zraka. Piha s severozahoda. Začne pihati okrog 10. ure, ob 14. uri je najmočnejši in preneha pred zahodom sonca.
- **Burin** je veter z obale, piha spomladi ter poleti in je posledica lokalnega kroženja zraka.
- **Levant** je vrsta burje, ki piha sorazmerno enolično. Piha z vzhoda ali s severovzhoda. Prinaša deževno in hladno vreme.
- **Tramontana** je veter prehodnega značaja. Piha močno in v vseh letnih časih s severa.
- **Lebič** piha z jugozahoda. Piha ostro, močno z juga in je znanilec nevihte.

⁴ Ogrin, Darko. 1995. Podnebje slovenske Istre. Knjižnica Annales.

OBČINSKI DELNI NAČRT ZAŠČITE IN REŠEVANJA PRED IZREDNIMI VREMENSKIMI POJAVI V OBČINI ANKARAN

Nevihte in neurja

Nevihta je intenziven vremenski pojav z močnejšimi padavinami, bliskanjem in udari strel. Pojavljajo se predvsem v topli polovici leta. Nevihte in neurja lahko povzročajo škodo na kmetijskih pridelkih in sadju, hudourniške poplave, nastanek izrednih vremenskih pojavov, škodo na avtomobilih in infrastrukturi itd... Slovenija zaradi svoje geografske lege, reliefnih značilnosti in podnebnih razmer spada med najbolj nevihtna območja v Evropi.

Vse nevihte se ne razvijejo v neurja. Neurje je zelo raznolik in obenem krajevno precej omejen pojav z obilnim dežjem in strelami, lahko pa se pojavita tudi silovit veter in toča. Nastanek močnih neviht in neurij je običajno pogojen z nestabilno atmosfero (topel in vlažen zrak pri tleh ter hitro zniževanje temperature zraka z višino v splošni atmosferi). Take nevihte imenujemo vročinske nevihte in so značilne za slovensko Istro ter s tem občino Ankaran. Lahko pa se pojavljajo tudi ob prehodih hladnih vremenskih front. Te imenujemo frontalne nevihte.

Nevihte in neurja ter zlasti možnost nastanka toče je krajevno in časovno težko napovedati. Razvoj in gibanje nevihtnih oblakov ter možnost toče je mogoče ugotavljati z radarskimi meritvami. Gibanje oblakov in intenzivnost padavin lahko spremljate preko radarskih slik na spletni strani Agencije Republike Slovenije za okolje (ARSO) (Uprava Republike Slovenija za zaščito in reševanje, 2024⁵).

Toča

Toča so ledena zrna, ki nastajajo v nevihtnih oblakih in lahko padejo na tla. Pri razvoju nevihtnega oblaka so v njegovem zgornjem delu, kjer je temperatura globoko pod 0 °C, ledeni kristalčki, v srednjem delu pa podhlajene kapljice. Ledeni kristalčki med padanjem skozi območje s podhlajenimi kapljicami rastejo, ker na njih primrznejo podhlajene kapljice. Tako ledeni kristalčki pri tem rastejo in nastajajo vse večje in večje snežinke ali bela ledena zrna, ki so precej lahka, ker vsebujejo veliko zraka. Ta ledena zrna nato padajo proti tlu in okrog sebe naberejo še dodatne kapljice (nastane vodna obloga). Nato lahko ta ledena zrna obložena z vodo zgrabi vzgornjik in jih odnese nazaj v višje (hladnejše) dele oblaka. Tam vodna obloga zmrzne in iz nje nastane trd in gostejši prozorni led. Ko takšno ledeno zrno zopet pride v nižje dele oblaka, se tam delno stali. V nevihtah z zelo močnim vzgornjikom – torej super celicah – lahko vzgornjik zopet zgrabi ledena zrna in jih odnese nazaj v višje dele oblaka. Ledeni zrna pri poti navzgor pobira podhlajene kapljice, ki so mu na poti, in zopet zmrzne. Kapljice nato pobira tudi pri naslednji poti navzdol in tako nastaja vedno večje ledeno zrno. Če ledeno zrno takšno pot skozi oblak večkrat ponovi, se nanj lahko nabere veliko plasti ledu.

Število plasti v zrnu toče pove, kolikokrat je zrno potovalo gor in dol po oblaku. Ko postane ledeno zrno preveliko in njegova hitrost padanja tako velika, da ga niti močan vzgornjik ne more več zadržati v oblaku, pade na tla. Hitrosti padanja ledenih zrn so lahko velike. Prav zato, ker je močan vzgornjik glavni dejavnik pri nastanku toče, najdebelejša toča pada tik ob vzgornjiku, ali če gledamo od spodaj, tik za ali pred oblačnim zidom. Super celice tako lahko proizvedejo zelo debelo in katastrofalno točo.

Toča nastane zaradi spleta atmosferskih dogajanj, na vzroke nastanka toče je mogoče vplivati (obramba proti toči). Ker je dogajanje v ozračju nelinearno, nevihtni oblaki pa imajo relativno majhne dimenzije, je njihovo obnašanje precej nepredvidljivo. Za tekoči dan in dan vnaprej lahko z matematično-fizikalnimi modeli predvidimo pojavljanje nevihtnih oblakov. Razvoj nevihtnih oblakov in pojave toče se spremlja s pomočjo meteorološkega radarja.

⁵ Uprava Republike Slovenija za zaščito in reševanje. 2024. Dostopno prek:

<http://www.sos112.si/slo/page.php?src=np45.htm>

OBČINSKI DELNI NAČRT ZAŠČITE IN REŠEVANJA PRED IZREDNIMI VREMENSKIMI POJAVI V OBČINI ANKARAN

Neurja s točo ali sodro nastajajo v toplotnih in frontalnih nevihtah. Lahko pa tudi v vremenskih situacijah, v katerih prodira mrzel polarni zrak od severa ali severozahoda in vlada neobstojno viharno vreme. Vsa zrna sodre ali toče ne prispejo do tal. Lahko se stalijo na poti skozi zrak in prispejo na zemljo v kapljah.

Za nastanek neviht morajo biti izpolnjeni nekateri pogoji, ki jih meteorološki modeli lahko dokaj dobro napovejo. Vendar pa ni možno niti za nekaj ur vnaprej, kaj šele za dan ali dva, z gotovostjo napovedati lokacije nevihte in njene intenzitete. Nevihtni oblak se lahko razvije v manj kot eni uri in šele ko nastane, ga lahko s sistemi za daljinsko zaznavanje (radar, satelit, strelomerne meritve) spremljajo in z določenimi Nowcasting metodami tudi predvidijo njegovo gibanje za uro ali največ dve uri vnaprej. Pojav toče je krajjevo še bolj omejen in nepredvidljiv. Načeloma je toča možna ob vsaki nevihti, verjetnost za njen pojav pa raste s pregretostjo ozračja, spreminjanjem smeri vetra z višino in z razpoložljivo zalogo vodne pare v ozračju. Te značilnosti povzemajo tako imenovani labilnostni indeksi, ki služijo za oceno potencialne nevarnosti tega pojava (Projekti študentov, 2021⁶).

Udar strele

Strela je naravni pojav, ki ga sestavljata blisk in grom. Ko strelo opazujemo, najprej vidimo svetlobni blisk, saj je mnogo hitrejši od groma, ki je zvok in se torej širi s hitrostjo približno 300 m/s. Strela se pojavlja ob nevihtah in je lahko nevarna za ljudi in naprave, saj se sprosti velika količina energije. Stavbe so zato zaščitene s strelovodi, ki naj bi zmanjšali učinek strele oziroma odvedli tok v zemljo. Napetost pri streli lahko doseže več deset tisoč voltov.

Pri udaru strele v zemljo steče električni tok iz oblaka v zemljo. Pri tem teče električni tok po tleh še precej daleč. Pri udaru strele, ki se zgodi v tisočinki sekunde, nastanejo zelo velike napetosti in stečejo zelo veliki tokovi (več kot 200 kA).

1.6 Verjetnost nastanka verižne nesreče

Zaradi neurja s točo in viharjem lahko pride do nastanka naslednjih verižnih nesreč in motenj:

1. nastanek izrednih vremenskih pojavov na objektih in v naravi,
2. poškodovanje stanovanjskih in gospodarskih objektov,
3. zemeljskih plazov, zdrsov, podorov, usadov in udorov,
4. poplav vodotokov,
5. nesreče v prometu,
6. nastanek ekološke nesreče,
7. poškodbe infrastrukture,
8. motnje pri oskrbi prebivalstva s pitno vodo in osnovnimi življenjskimi potrebami,
9. motenj pri oskrbi z elektriko zaradi poškodb infrastrukturnih naprav in napeljav,
10. motenj v telekomunikacijah zaradi poškodb infrastrukturnih naprav in napeljav,
11. zastojev v prometu,
12. požara zaradi udara strele.

⁶ Projekti študentov: toča. 2021. Dostopno prek: https://www.fmf.uni-lj.si/~zagarn/s_toca.php

OBČINSKI DELNI NAČRT ZAŠČITE IN REŠEVANJA PRED IZREDNIMI VREMENSKIMI POJAVI V OBČINI ANKARAN

2. OBSEG NAČRTOVANJA

2.1. Temeljne ravni načrtovanja

Temeljni načrt zaščite in reševanja je Občinski delni načrt zaščite in reševanja pred izrednimi vremenskimi pojavi v občini Ankaran.

Gre za naravno nesrečo, ki so jo sile zaščite in reševanja občine Ankaran sposobne obvladovati brez zunanje pomoči. V primeru neobvladljivih dogodkov pa s pomočjo gasilskih organizacij, pripadnikov Civilne zaščite na občinski ravni, na ravni Obalne regije ali države ter slovenske vojske.

Zaradi pripravljenosti na možnost nastanka neurja s točo in viharjem je potrebno načrtovati ukrepe za zaščito in reševanje ljudi, živali, materialnih dobrin in kulturne dediščine.

2.2. Načela zaščite, reševanja in pomoči

- **Načelo postopnosti pri uporabi sil in sredstev:** Pri zaščiti, reševanju in nudenju pomoči prizadetim, je Občina Ankaran dolžna uporabiti najprej svoje sile in sredstva, nato zaprosi za pomoč sosednje občine in le, če te ne zadoščajo niti ni zadostno vključevanje sil in sredstev sosednjih občin, se vključi v pomoč in reševanje regija in država.
- **Načelo pravice do varstva ob nesreči:** Po zakonu ima vsak zagotovljeno pravico do varstva pred naravnimi in drugimi nesrečami. Tudi pri teh nesrečah ima reševanje človeških življenj prednost pred vsemi drugimi ukrepi.
- **Načelo pomoči:** Ob nesreči je vsak dolžan pomagati po svojih močeh in sposobnostih. Vsaka pomoč je načeloma brezplačna.
- **Načelo humanosti:** Vse dejavnosti ZRP so človekoljubne narave.
- **Načelo preventive:** Občina Ankaran v okviru svojih pristojnosti izvaja ukrepe, ki zmanjšujejo posledice, aktivnosti s katerimi spremlja stanje na ogroženem območju.
- **Načelo javnosti:** Občina Ankaran je dolžna, da v okviru svojih pristojnosti seznanijo prebivalce z nevarnostjo in z ukrepi, ki so predvideni za preprečevanje in odpravljanje posledic nesreč.
- **Načelo hitre intervencije:** Da bi preprečili ali vsaj ublažili posledice nesreče, je treba ukrepati hitro in učinkovito. Zato morajo biti sile za ZRP organizirane, opremljene in usposobljene tako, da se lahko odzovejo v najkrajšem času.
- **Načelo odgovornosti.** Vsaka fizična in pravna oseba je v skladu z zakonom odgovorna za izvajanje ukrepov varstva pred nastankom izrednih vremenskih pojavov.

3. KONCEPT ZAŠČITE, REŠEVANJA IN POMOČI

3.1. Temeljne podmene načrta

Občinski delni načrt zaščite in reševanja pred izrednimi vremenskimi pojavi v občini Ankaran se uporabi takoj, ko je treba reševati ali zaščititi življenja ali imetje prizadetih na območju občine Ankaran.

S tem načrtom se urejajo le ukrepi in dejavnosti za ZRP ter zagotavljanje osnovnih pogojev za življenje na prizadetih območjih.

OBČINSKI DELNI NAČRT ZAŠČITE IN REŠEVANJA PRED IZREDNIMI VREMENSKIMI POJAVI V OBČINI ANKARAN

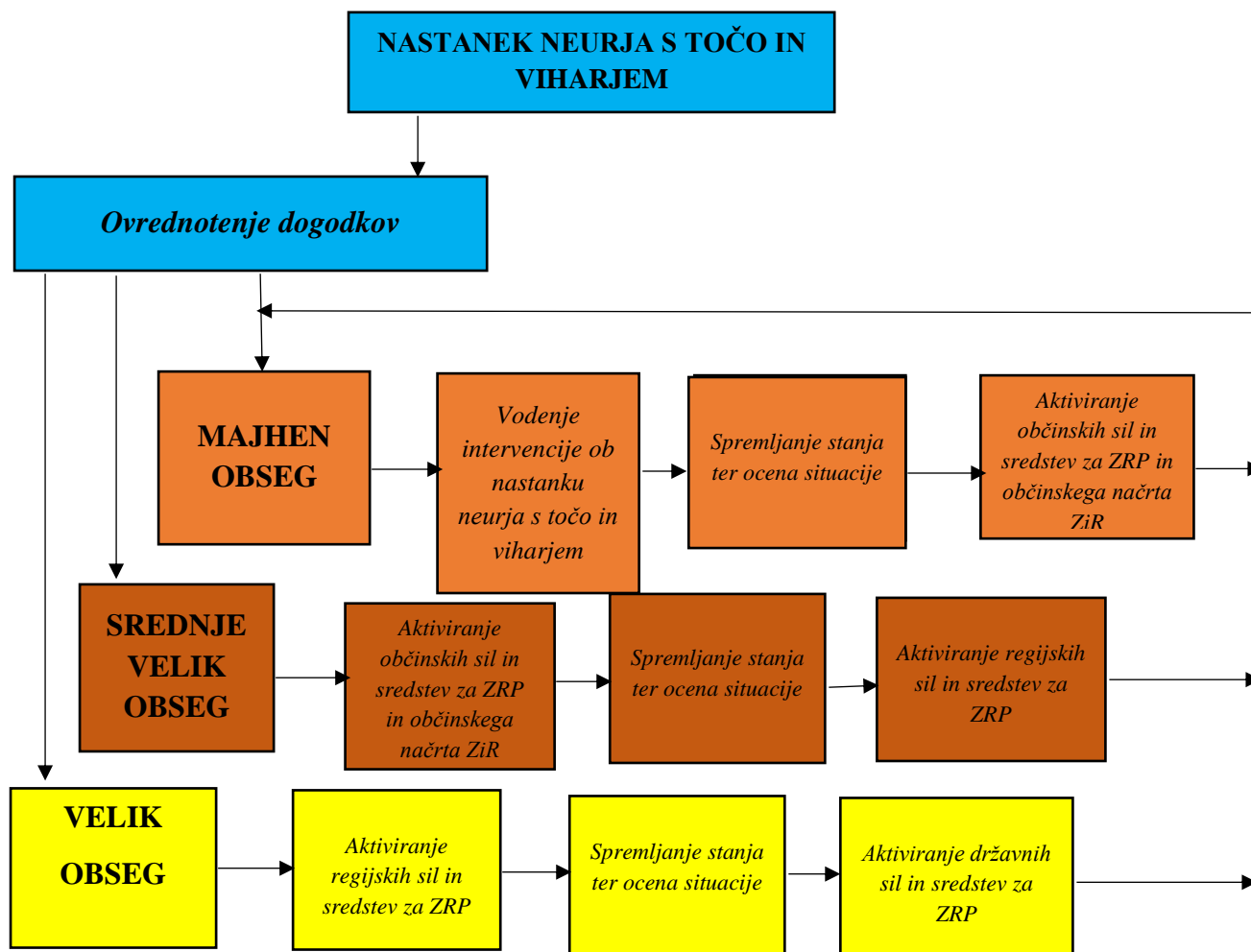
Temeljne predpostavke občinskega delnega načrta zaščite in reševanja pred izrednimi vremenskimi pojavi v občini Ankaran so:

- Varstvo pred naravnimi in drugimi nesrečami v okviru svojih pravic in dolžnosti oziroma pristojnosti zagotavljajo Občina Ankaran, prebivalci, prostovoljno organizirani v različnih društvih in drugih nevladnih organizacijah, ki se ukvarjajo z zaščito in reševanjem, podjetja, zavodi in druge organizacije, katerih dejavnost je pomembna za zaščito in reševanje.
- Občinski delni načrt zaščite in reševanja pred izrednimi vremenskimi pojavi v občini Ankaran se aktivira, ko se zaradi posledic neurja s točo in viharjem vključijo v izvajanje zaščite, reševanja in pomoči občinske sile za zaščito, reševanje in pomoč.
- Načrt se začne izvajati glede na razmere na posameznem območju in glede na zmožnost ukrepanja lokalne skupnosti. Če lokalni viri ne zadoščajo za učinkovito izvajanje nalog zaščite, reševanja in pomoči, se lahko uporabijo potrebne sile in sredstva sosednjih občin oziroma obalne regije.
- Za preprečevanje in zmanjšanje škode zaradi pojava izrednih vremenskih pojavov ter za zaščito prebivalstva je nujno tako v občini Ankaran kot v posameznih organizacijah in državnih organih pravočasno opozarjanje na nevarnost nastanka izrednih vremenskih pojavov. Na podlagi obvestil in opozoril lahko ljudje in skupnosti pravočasno izvedejo učinkovite preventivne ukrepe in se pripravijo tudi na možne posledice.
- Hitro odzivanje omogoča uspešno reševanje. Pravočasno aktiviranje gasilcev in drugih sil za zaščito in reševanje pa omogoča hitro in uspešno intervencijo preden se razmere še poslabšajo.
- Življenja ljudi so ob nastanku izrednih vremenskih pojavov lahko ogrožena. Zato so v načrtu predvideni tudi ukrepi za zaščito prebivalcev.

OBČINSKI DELNI NAČRT ZAŠČITE IN REŠEVANJA PRED IZREDNIMI VREMENSKIMI POJAVI V OBČINI ANKARAN

3.2 Koncept odziva ob nastanku neurja s točo in viharjem

Shema 1: Koncept odziva ob nastanku neurja s točo in viharjem



3.3 Uporaba načrta

Občinski delni načrt zaščite in reševanja pred izrednimi vremenskimi pojavi v občini Ankaran se aktivira, ko je zaznati večje poškodbe pri ljudeh, na objektih, infrastrukturi, kmetijskih površinah in stvareh ter nastanejo razmere, ko redne službe in dejavnosti ne morejo zaradi obsega nesreče v zadostni meri odpravljati posledic. Če lokalni viri na prizadetem območju občine ne zadoščajo za učinkovito zaščito, reševanje in pomoč, poveljnik CZ občine Ankaran postopno, glede na posledice in potrebe, zaprosi za pomoč sosednje občine in nato regijske in državne sile in sredstva, ki so na voljo. Odločitev o aktiviranju delnega načrta sprejme poveljnik Civilne zaščite ali župan občine Ankaran. Sklep o preklicu izvajanja posameznih zaščitnih ukrepov in nalog sprejme poveljnik CZ občine Ankaran ali župan občine Ankaran, ki je ukrepe sprejel.

D-19	Vzorec sklepa o aktiviranju načrta ZiR ob nesreči
------	---

OBČINSKI DELNI NAČRT ZAŠČITE IN REŠEVANJA PRED IZREDNIMI VREMENSKIMI POJAVI V OBČINI ANKARAN

4. OPAZOVANJE, OBVEŠČANJE IN ALARMIRANJE

4.1. Opazovanje in obveščanje

Vsakdo, ki opazi ali izve za večji obseg izrednih vremenskih pojavov (neurje s točo in viharjem), ki je povzročilo škodo, morebitne žrtve v občini Ankaran, mora o tem takoj obvestiti Regijski center za obveščanje Koper na telefonsko številko 112. ReCO Koper dobi začetne informacije o nevarnosti oziroma nesreči od služb in posameznikov kot so:

- OKC PU Koper,
- prebivalcev in
- opazovalnih in nadzornih služb.

V primeru nastanka večjih izrednih vremenskih pojavov (hujšega neurja s točo in viharjem) in morebitne škode oziroma žrtev, ReCO Koper obvesti:

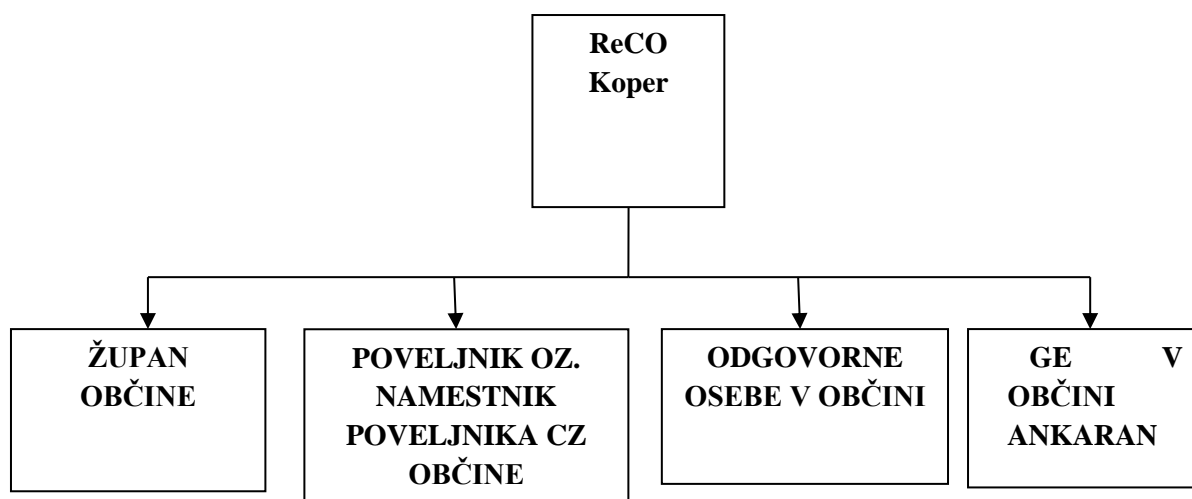
- poveljnika CZ oz. namestnika poveljnika CZ občine Ankaran,
- župana občine Ankaran,
- odgovorno osebo v občini Ankaran,
- gasilske enote v občini Ankaran (Javni zavod gasilska brigada Koper (JZGB), PGD Hrvatini).

Obvesti samo prvo dosegljivo osebo s seznama, ostale pa se potem obvestijo med seboj. Po pridobljenih preverjenih podatkih o neurju s točo in viharjem ReCO Koper obvešča vse pristojne organe po shemi 2.

Občina Ankaran organizira opazovanje in obveščanje o nevarnosti za nastanek neurja s točo in viharjem. Pri obveščanju sodelujejo z ReCO Koper, gasilci, policijo, pripadniki CZ in drugimi organizacijami. V sistem opazovanja in obveščanja se vključi prostovoljno gasilsko društvo občine Ankaran (PGD Hrvatini) in Javni zavod gasilska brigada Koper. Po presoji in pripravljenosti na sodelovanje lahko v opazovanje in obveščanje vključimo tudi druge, kot so radioamaterji in lastniki posameznih CB-postaj ter druga društva in posamezniki.

OBČINSKI DELNI NAČRT ZAŠČITE IN REŠEVANJA PRED IZREDNIMI VREMENSKIMI POJAVI V OBČINI ANKARAN

Shema 2: Shema obveščanja pristojnih organov in služb ob nastanku izrednih vremenskih pojavov



P-15	Podatki o odgovornih osebah, ki se jih obvešča o nesreči
------	--

V času nastanka izrednih vremenskih pojavov (neurja s točo in viharjem), vodja intervencije z vodstvom intervencije posreduje podatke regijskemu centru za obveščanje (ReCO Koper), ki te podatke zbira in obdeluje in v skladu z navodilom za obveščanje obvešča pristojne.

V primeru nastanka neurja s točo in viharjem ali ob nastanku verižne nesreče, ko je aktiviran štab CZ občine Ankaran, o izvajanju intervencije in potrebi po pomoči vodja intervencije z vodstvom intervencije obvešča štab CZ občine Ankaran, ki te podatke zbira, jih obdeluje, nudi ustrezno strokovno in drugo pomoč ter o tem obvešča župana, ReCO Koper in štab CZ Obalne regije.

4.2. Obveščanje javnosti

Za obveščanje prebivalcev na prizadetem območju je odgovorna Občina Ankaran. Ob večjem nastanku neurja s točo in viharjem prebivalce na prizadetem območju obvešča:

- poveljnik CZ oz. njegov namestnik,
- župan ali
- druga pooblaščen oseba.

Obvestilo pripravi občinska služba za ZRP skupaj z vodjo intervencije in poveljnikom CZ občine Ankaran. Obvestilo se posreduje po radiu, televiziji oziroma na drug krajevno predviden način.

Za obveščanje širše javnosti o izvajanju nalog zaščite, reševanja in pomoči iz občinske pristojnosti, je odgovoren poveljnik CZ občine Ankaran in župan oziroma član občinskega štaba, ki je odgovoren za stike z javnostjo. Med obveščanjem prebivalcev se posredujejo tudi ustrezni napotki in navodila.

Za obveščanje se lahko organizira:

- novinarske konference,
- pripravlja skupna sporočila za javnost.

Obveščanje javnosti ob nesrečah poteka v občilih, ki so po 25. členu Zakona o medijih (Uradni list RS, št. 110/06 – uradno prečiščeno besedilo, 36/08 – ZPOMK-1, 77/10 – ZSFCJA, 90/10 – odl. US, 87/11 – ZAVMS, 47/12, 47/15 – ZZSDT, 22/16, 39/16, 45/19 – odl. US, 67/19 – odl. US in 82/21) in Zakona o

OBČINSKI DELNI NAČRT ZAŠČITE IN REŠEVANJA PRED IZREDNIMI VREMENSKIMI POJAVI V OBČINI ANKARAN

varstvu pred naravnimi in drugimi nesrečami (Uradni list RS, št. 51/06 – uradno prečiščeno besedilo, 97/10 in 21/18 – ZNOrg) dolžni na zahtevo državnih organov, javnih podjetij in zavodov brez odlašanja brezplačno objaviti nujno sporočilo v zvezi z resno ogroženostjo življenja, zdravja ali premoženja ljudi, kulturne in naravne dediščine ter varnosti države. V takih primerih se sporočilo najprej pošlje za takojšnjo objavo naslednjim občilom:

- Televizija Slovenija – vsi programi,
- Radio Slovenija – vsi programi,
- Slovenska tiskovna agencija (STA),
- Televizija Koper,
- Radio Koper,
- Radio Capris,
- Primorske novice,
- Spletna stran Občine Ankaran,
- FB stran Občine Ankaran,
- ostali mediji.

4.3 Obveščanje prebivalcev na prizadetem območju

ReCO Koper, v sodelovanju z občinskim vodjem intervencije ali poveljnikom CZ občine Ankaran, mora takoj po znakih »opozorilo na nevarnost« ali »neposredna nevarnost« posredovati obvestilo po radiu, televiziji oziroma na drug predviden način, o vrsti nevarnosti in posredovati napotke za ravnanje.

P – 18	Seznam medijev, ki bodo posredovali obvestilo o izvedenem alarmiranju in napotke za izvajanje zaščitnih ukrepov
--------	---

4.4. Alarmiranje

V primeru, da se neurje s točo in viharjem približuje naselju in je potrebno takoj začeti z izvajanjem določenih zaščitnih ukrepov, se ogrožene prebivalce opozori na nevarnost z alarmiranjem.

Znak za neposredno nevarnost bo na območju izvajanja takojšnjih zaščitnih ukrepov sprožil **ReCO Koper**, na podlagi sklepa poveljnika CZ oz. namestnika poveljnika CZ občine Ankaran, vodje intervencije ali župana. Sledilo mu bo obvestilo o vrsti nevarnosti in napotki za ravnanje, ki ga bodo predvajala osrednja in lokalna sredstva obveščanja.

Po prenehanju nevarnosti sporoči poveljnik CZ občine Ankaran ali njegov namestnik ukaz za prenehanje nevarnosti. Dežurni operativec v ReCO Koper sproži alarmni znak za konec nevarnosti, ki pa je enoličen zvok sirene, ki traja 30 sekund.

V zaselkih, kjer ni postavljenih javnih avtomatskih alarmnih sistemov za obveščanje o nevarnosti, dodatno poskrbi štab CZ občine Ankaran s fizičnim obveščanjem.

OBČINSKI DELNI NAČRT ZAŠČITE IN REŠEVANJA PRED IZREDNIMI VREMENSKIMI POJAVI V OBČINI ANKARAN

5. UKREPI IN NALOGE ZAŠČITE, REŠEVANJA IN POMOČI

Ukrepi zaščite, reševanja in pomoči ob naravnih in drugih nesrečah obsegajo vse tiste ukrepe in dejavnosti, ki so potrebni za odpravljanje posledic nesreče, da se zagotovijo osnovni pogoji za življenje ter zagotovijo pogoji za trajno obnovo prizadetega območja. Dejavnosti za zagotovitev osnovnih življenjskih pogojev obsegajo zlasti oskrbo s pitno vodo, hrano, zdravili, električno energijo, ureditev nujnih prometnih povezav, komunalnih storitev, oskrbo živali in nujno zavarovanje kulturne dediščine.

Izvajanje zaščitno-reševalnih ukrepov na prizadetem območju je v pristojnosti Občine Ankaran. V kolikor Občina Ankaran s svojimi silami in sredstvi ne zmore izvesti zaščitnih ukrepov, zaprosi za pomoč sosednje občine oziroma Obalno regijo.

Za primer neurja s točo in viharjem in drugih posledic, ki jih lahko nastanek neurja s točo in viharjem povzroči, se načrtujejo naslednji zaščitni ukrepi:

Oznaka	Zaščitni ukrep	Izvajalci
5.1.1	Prostorski, gradbeni in drugi tehnični ukrepi	Posamezni organi glede na svoje pristojnosti
5.1.2	Evakuacija	Vodja intervencije Poveljnik CZ občine Ankaran Župan
5.1.3	Sprejem in oskrba ogroženih prebivalcev	Poveljnik CZ občine Ankaran Župan
5.1.4	Radiološka, kemična in biološka zaščita	Podjetja z nevarnimi snovmi Poklicne enote RKB, enote CZ
5.1.5	Zaščita kulturne dediščine	Lastniki in uporabniki oz. upravljavci kulturne dediščine

5.1. Ukrepi

5.1.1. Prostorski, gradbeni in drugi tehnični ukrepi

Prostorski, gradbeni in drugi tehnični ukrepi se uveljavljajo z namenom, da se preprečijo oziroma zmanjšajo škodljivi vplivi naravnih in drugih nesreč ter da se omogoči zaščita, reševanje in pomoč.

Prostorski, gradbeni in drugi tehnični ukrepi se izvajajo takoj po prvih obvestilih o posledicah, ki jih je povzročil nastanek izrednih vremenskih pojavov. Poveljnik CZ občine Ankaran presodi možen razvoj razmer in posledic izrednih vremenskih pojavov. Skladno z oceno sprejme odločitve o aktiviranju organov, enot, ki so pristojni za prostorske, gradbene in druge tehnične ukrepe.

Ob izrednih vremenskih pojavih se na zahtevo vodje intervencije poleg gasilskih enot (Javni zavod gasilska brigada Koper, PGD Hrvatini), lahko aktivirajo še ustrezne gospodarske družbe s področja gradbeništva, ki imajo potrebne tehnične in druge zmogljivosti. V občini Ankaran je to Javno podjetje Marjetica Koper, Cestno podjetje Koper d.d. (CPK) ter Dvigi, premiki in prevozi Toškan d.o.o. Skladno s potrebami in razpoložljivostjo se lahko najame tudi ostala gradbena podjetja.

Glede na stanje, morajo upravljavci objektov pravočasno predlagati ukrepe, ki so potrebni za zavarovanje ljudi in premoženja. Izvajajo jih javne službe, pristojne za urejanje vodotokov (Vodnogospodarsko podjetje - VGP Drava Ptuj d.o.o., Javno podjetje Marjetica Koper in režijski obrat Občine), če je potrebno jim pri tem pomagajo sile za ZRP.

OBČINSKI DELNI NAČRT ZAŠČITE IN REŠEVANJA PRED IZREDNIMI VREMENSKIMI POJAVI V OBČINI ANKARAN

Če neurje ogroža območje, po katerem potekajo daljnovodi, operater v ReCO Koper, v sodelovanju s CORS, posreduje Elektro Primorska d.d. zahtevo vodje intervencije po izklopu daljnovodov. Vodja intervencije pri odločitvi za izklop daljnovoda upošteva pomen posameznega daljnovoda za neprekinjeno oskrbo z električno energijo.

Ob hudem neurju, ko veter podira drevesa, naloge izvajanja zapor cest in zagotovitev začasnih obvozov izvedejo podjetja oziroma službe, ki skrbijo za vzdrževanje cest (Javno podjetje Marjetica Koper, CPK d.o.o. in režijski obrat Občine) ter pristojni koncesionar. Policija (Policijska postaja Koper) ter redarji (Medobčinsko redarstvo medobčinske uprave Istra) izvaja nadzor in urejanje prometa na ogroženem območju.

Za rušenje neuporabnih objektov v primeru hudega neurja ter odstranjevanje ruševin je odgovorno Javno podjetje Marjetica Koper.

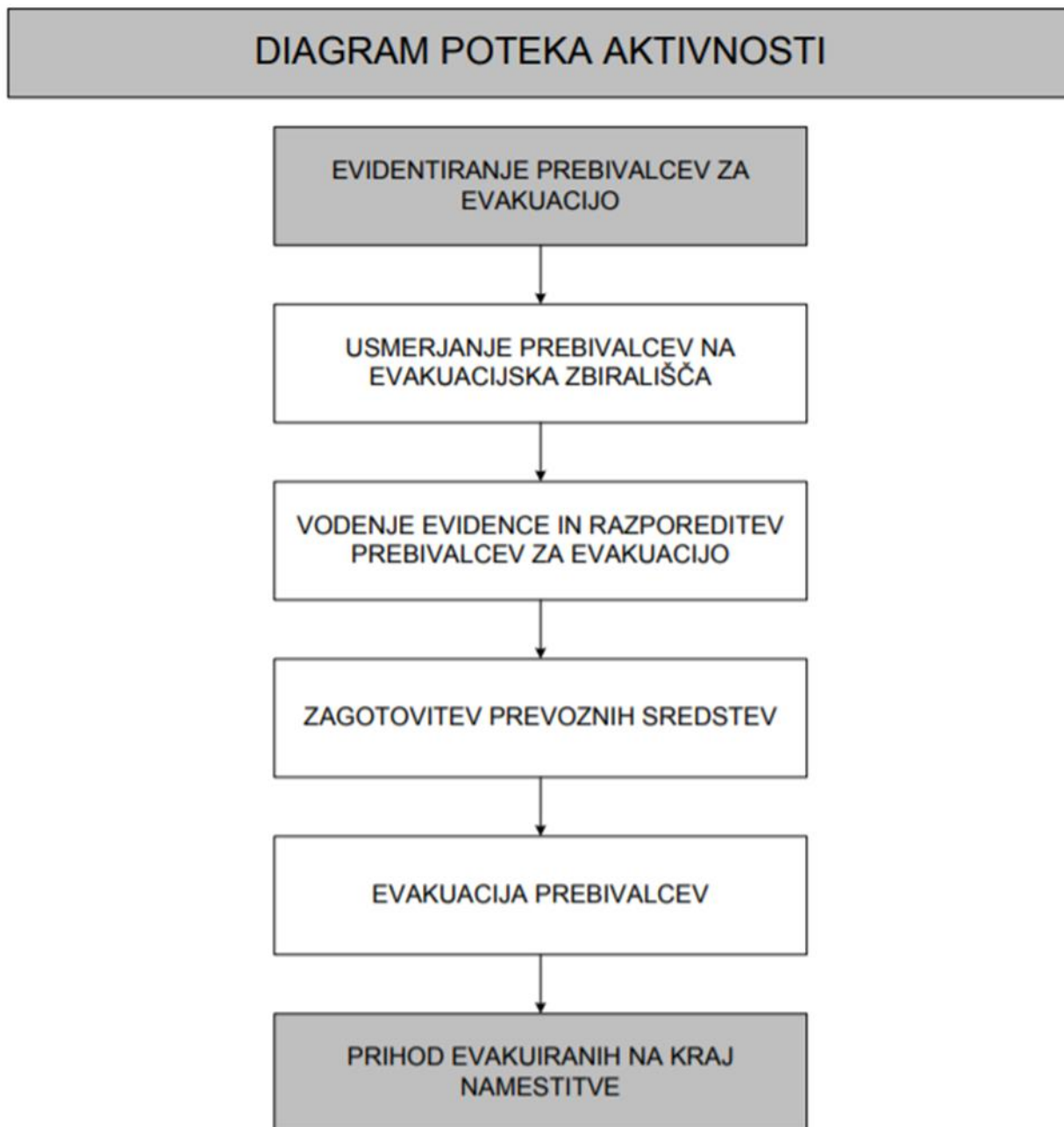
Poveljnik štaba CZ občine poroča o izvedenem ukrepu poveljniku CZ za Obalno regijo oziroma njegovemu namestniku.

P – 23	Pregled lokacij načrtovanih za potrebe ZiR v občinskih prostorskih aktih
--------	--

OBČINSKI DELNI NAČRT ZAŠČITE IN REŠEVANJA PRED IZREDNIMI VREMENSKIMI POJAVI V OBČINI ANKARAN

5.1.2 Evakuacija

Shema 3: Diagram poteka aktivnosti evakuacije



Evakuacija je kompleksen socialni proces, ki je posledica opozorila ali dejanske nuje. Vključuje začasen umik oseb z ogroženega območja, njihovo začasno zavetje in vrnitev domov.

Evakuacija se izvaja, če so zaradi posledic, ki so jih povzročile izredne vremenske razmere (neurje s točo in viharjem) ogrožena življenja in materialne dobrine.

OBČINSKI DELNI NAČRT ZAŠČITE IN REŠEVANJA PRED IZREDNIMI VREMENSKIMI POJAVI V OBČINI ANKARAN

Evakuacijo odredi župan občine Ankaran, v nujnih primerih pa vodja intervencije ali poveljnik CZ občine Ankaran, ki sprejme sklep o evakuaciji. Naredi se seznam prebivalcev, ki so na ogroženem območju in jih je potrebno evakuirati. Oцени se tudi, kakšna sredstva so potrebna za evakuacijo (prevozna sredstva, materialno-tehnična sredstva...). Če je dovolj časa, se poleg ljudi evakuirajo tudi živali in materialne dobrine.

Zbiranje podatkov o občanih, ki so ostali brez bivališča ter urejanje sprejemanja in začasnega bivališča izvajajo poveljnik CZ občine Ankaran, štab CZ občine, RKS OZ Koper in PGD (PGD Hrvatini).

Evakuacijo in usmerjanje ogroženega prebivalstva organizira Občina Ankaran, izvaja pa jo občinski štab CZ s pomočjo enot CZ (Služba za podporo), gasilcev (PGD Hrvatini) in policije (Polijska postaja Koper). Po potrebi sodeluje pri evakuaciji ogroženega prebivalstva tudi slovenska vojska (SV). Evakuacijo na območju dveh ali več občin usmerja in usklajuje poveljnik CZ Obalne regije.

Evakuacija se ob neurju izvaja v zaprtih, urejenih, pokritih prostorih. Določi se evakuacijska sprejemališča, ki so varna in primerna za nastanitev. Ko poveljnik CZ občine Ankaran oceni, da kapacitete Osnovne šole in vrtca Ankaran (OŠV) in Medgeneracijskega središča Ankaran (MSA) ter drugih zaprtih prostorov niso zadostne ali iz kakršnihkoli drugih razlogov niso primerne za evakuacijsko sprejemališče, odredi postavitve šotorov na primernih zunanjih, evakuacijskih sprejemališčih na prostem (ko je območje varno in ni več možnosti izrednih vremenskih pojavov).

Evakuacijska zbirališča in sprejemališča so namenjena le tistim prebivalcem, ki se po obvestilu za evakuacijo ne morejo umakniti sami, s svojimi ali javnimi prevoznimi sredstvi.

V občini Ankaran so naslednja sprejemališča evakuiranih prebivalcev:

- LAZARET Parkirišče poleg prostorov občinske uprave
- DEBELI RTIČ Igrišče na območju bivše plaže MNZ
- VALDOLTRA Igrišče nad Ortopedsko bolnišnico Valdoltro
- REGENTOVA 4 (OŠV) Šolsko igrišče
- KOCJANČIČEVA ULICA Parkirišče ob zaklonišču
- SVETA KATARINA Parkirišče ob nogometnem igrišču

Občina Ankaran ima v primeru potreb po dodatnih začasnih namestitvenih kapacitetah, sklenjen dogovor s turističnim podjetjem Adria, Mladinskim zdraviliščem in letoviščem ali hotelom Ortus.

Če vseh ni mogoče namestiti na lokacije v domači občini, se del prebivalcev evakuira v sosednje, neprizadete občine ali regije. Koordinacijo le-tega prevzame Občina Ankaran. Župan lahko izjemoma odredi, da morajo lastniki ali uporabniki stanovanjskih hiš in vikendov začasno sprejeti na stanovanje evakuirane prebivalce, če njihove nastanitve ni mogoče rešiti na drugačen način.

Občina Ankaran zagotovi prevozna sredstva za prevoz evakuiranih prebivalcev, ki se organizira z osebnimi avtomobili evakuiranih in vozili avtoprevoznikov. V primeru večjih potreb, se v prevoz vključi vozila gasilcev oziroma se v ta namen organizirajo avtobusni prevozi. V primeru, da Občina Ankaran le-teh ne more zagotoviti, ji pri zagotavljanju sredstev za prevoz pomagajo sosednje občine oziroma Obalna regija.

Podjetja, ki skrbijo za ceste, poskrbijo za zapore državnih cest med izvajanjem evakuacije (Direkcija za ceste, CPK d.d), medtem ko zapore občinskih cest izvede Občina.

**OBČINSKI DELNI NAČRT ZAŠČITE IN REŠEVANJA PRED IZREDNIMI VREMENSKIMI
POJAVI V OBČINI ANKARAN**

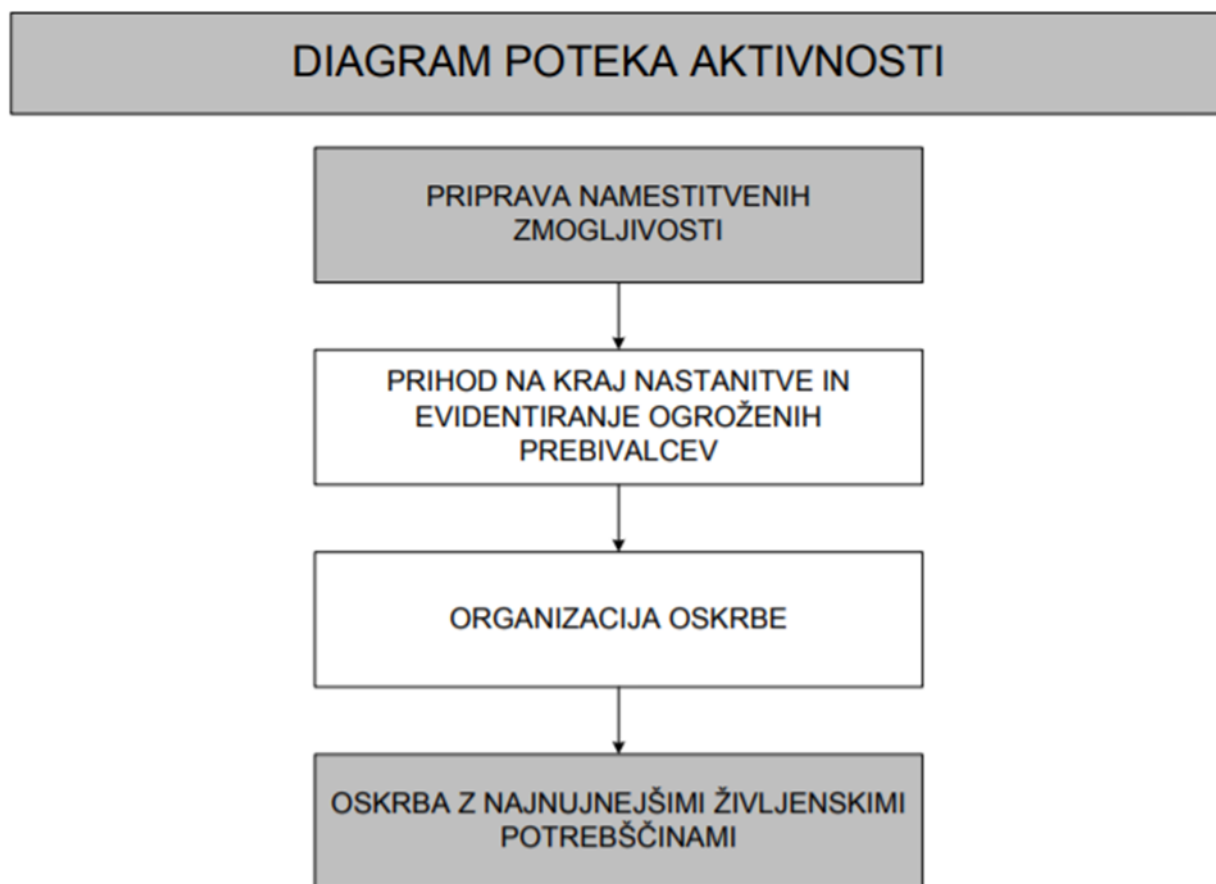
Poveljnik CZ občine Ankaran poroča o evakuaciji prebivalstva poveljniku CZ za Obalno regijo oziroma njegovemu namestniku.

P – 20	Pregled sprejemališč za evakuirane prebivalce
P – 21	Pregled objektov, kjer je možna začasna namestitev ogroženih prebivalcev in njihove zmogljivosti, ter lokacije primerne za postavitev zasilnih prebivališč
P – 22	Pregled organizacij, ki zagotavljajo prehrano
P – 23	Pregled lokacij načrtovanih za potrebe ZiR v občinskih prostorskih aktih
P – 24	Pregled enot, služb in drugih oper. sestavov, društev in drugih nevladnih organizacij, ki sodelujejo pri reševanju
D – 6	Navodilo za izvajanje psihološke pomoči
D – 7	Navodilo prebivalcem za ravnanje ob nesreči
D - 11	Zaščitni ukrep Sprejem in oskrba ogroženih prebivalcev – priporočilo

OBČINSKI DELNI NAČRT ZAŠČITE IN REŠEVANJA PRED IZREDNIMI VREMENSKIMI POJAVI V OBČINI ANKARAN

5.1.3. Sprejem in oskrba ogroženih prebivalcev

Shema 4: Diagram poteka aktivnosti sprejem in oskrba ogroženih prebivalcev



Pri izvajanju tega ukrepa sodeluje štab CZ občine Ankaran, služba CZ za podporo, gospodarske družbe in zavodi, ki razpolagajo z nastanitvenimi in prehrabnimi zmogljivostmi, RKS OZ Koper-občinska organizacija Ankaran, Škofijska Karitas Koper in druge humanitarne organizacije, prostovoljne organizacije (Združenje slovenskih katoliških skavtinj in skavtov (ZSKSS); Steg Ankaran 1) centri za socialno delo (Center za socialno delo Južna Primorska- enota Koper) in druge socialne službe ter občani v okviru soseske pomoči.

Odgovorni iz prejšnjega odstavka za začasno nastanitev in oskrbo prizadetih prebivalcev opravljajo:

- urejanje sprejemališč za evakuirane prebivalce,
- urejanje začasnih bivališč,
- nastanitev ogroženega in prizadetega prebivalstva,
- oskrba z najnujnejšimi življenjskimi potrebščinami,
- zbiranje in razdeljevanje humanitarne pomoči.

V prvi fazi se pri sprejemu in oskrbi ogroženih prebivalcev posebno skrb posveča bolnim ali poškodovanim osebam, materam z dojenčki, nosečim ženskam ter starejšim osebam.

OBČINSKI DELNI NAČRT ZAŠČITE IN REŠEVANJA PRED IZREDNIMI VREMENSKIMI POJAVI V OBČINI ANKARAN

Nastanitev se zagotavlja le, če morajo biti prebivalci evakuirani več kot šest ur ponoči in v primeru zelo slabega vremena.

Oskrba ogroženih prebivalcev zajema sprejem, nastanitev in oskrbo s hrano, pitno vodo, obleko in drugimi življenjskimi potrebščinami. Če se zaradi posledic nesreče prebivalci dalj časa ne morajo vrniti na svoje domove, se jih premesti v evakuacijske sprejemne centre oziroma poišče možnost za trajno nastanitev.

V primeru naravne ali druge nesreče, kjer obstaja možnost, da se vodovodni sistemi poškodujejo ali uničijo, je dolžnost Občine Ankaran, da oskrbi občane s pitno vodo. Aktivira svoje zaposlene in prostovoljce za razdeljevanje vode.

Pri oskrbi z vodo je potrebno zagotoviti večje kapacitete vode v vodohranih, potrebno je osveščati ljudi v bolj racionalno porabo vode ter povečati kapacitete cistern za prevoz vode k tistim prebivalcem, ki so v primeru naravne ali druge nesreče bolj ogroženi in izpostavljeni pomanjkanju vode.

Za učinkovito izvajanje navedenih nalog je treba zagotoviti: dobro organizirane, usposobljene in opremljene organizacije za oskrbo z vodo, učinkovito sodelovanje organizacij za oskrbo z vodo z gasilskimi organizacijami, osveščanje ljudi v bolj racionalno porabo vode.

Sile za zaščito, reševanje in pomoč, ki sodelujejo pri oskrbi z vodo so: JZ GB Koper, PGD Hrvatini in po potrebi ostala PGD iz sestave OGZ Koper, organizacije za oskrbo z vodo, Javno podjetje Komunala Marjetica d.o.o.

Ob potrebi po oskrbi z vodo se izvajajo naslednje aktivnosti:

- obvestilo o potrebi po oskrbi z vodo,
- aktiviranje sil in sredstev,
- obveščanje pristojnih organov in služb,
- obveščanje javnosti na krajevno običajen način,
- ukrepanje ob potrebi po oskrbi z vodo,
- zaključek intervencije.

Obvestilo o potrebi po oskrbi z vodo prejme ReCO Koper, in sicer od Operativno komunikacijskega centra Policijske uprave, od občanov ali/in komunalnega podjetja. Na osnovi obvestila operativni delavec v ReCO Koper aktivira potrebne sile oziroma sile na občinski ravni aktivira poveljnik CZ občine Ankaran. ReCO Koper ali poveljnik CZ občine Ankaran o večji potrebi oskrbe z vodo obvesti župana oziroma drugo odgovorno osebo v občini in Javno podjetje Marjetica Koper d.o.o. Poleg tega obvesti še vodjo Izpostave URSZR Koper, poveljnika CZ za Obalno regijo in CORS.

Ogroženo prebivalstvo se o oskrbi z vodo obvešča preko medijev javnega obveščanja in na lokalno običajen način. Da se jim navodila za ravnanje ob pomanjkanju vode.

Pri obveščanju je večji poudarek na izvajanju naslednjih aktivnosti:

- določitev lokacij za odvzem in dostavo vode,
- ureditev mest za odvzem in dostavo vode,
- prevoz in dostava vode do uporabnika,
- zagotavljanje osnovnih pogojev za življenje.

OBČINSKI DELNI NAČRT ZAŠČITE IN REŠEVANJA PRED IZREDNIMI VREMENSKIMI POJAVI V OBČINI ANKARAN

Ob hujšem neurju, ki je večjega obsega, se po odredbi poveljnika CZ občine Ankaran aktivirajo pogodbeno podjetja za zagotavljanje prehrane, saj je Občina v daljši intervenciji ogroženim in evakuiranim prebivalcem ter reševalcem v intervenciji dolžna zagotavljati en topel obrok na dan.

Za sprejem in oskrbo ogroženih prebivalcev so zadolžene naslednje institucije ter organizacije:

- oskrbo s pitno vodo zagotavlja JZ GB Koper, PGD Hrvatini in po potrebi ostala PGD iz sestave Obalne gasilske zveze Koper, Javno podjetje Komunala Marjetica d.o.o.,
- zdravstveno oskrbo ter nujno medicinsko pomoč zagotavlja- Zdravstveni dom Koper, Splošna bolnišnica Izola,
- psihološko pomoč- Center za socialno delo Južna Primorska - enota Koper,
- oskrba prebivalcev na domu – štab CZ občine Ankaran, OŠV Ankaran in Mercator d.d, Market Ankaran,
- zbiranje in razdeljevanje humanitarne pomoči (oblačila in ostala oprema) pa RKS - OZ Koper-občinska organizacija Ankaran, Škofijska Karitas Koper, ZSKKS Steg Ankaran 1.

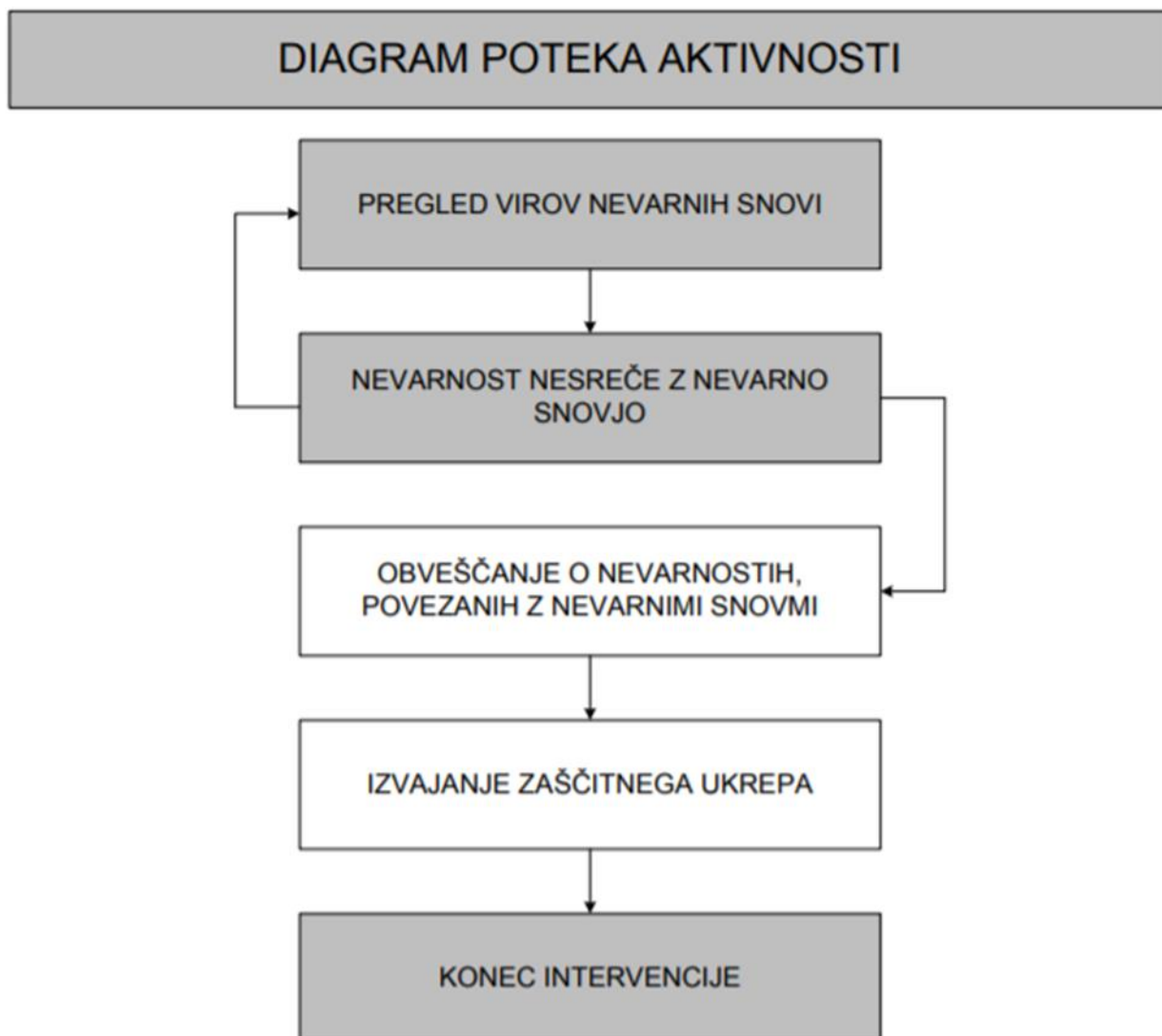
Poveljnik CZ občine Ankaran poroča o nastanitvi in oskrbi ogroženega prebivalstva poveljniku CZ za Obalno regijo oziroma njegovemu namestniku.

P – 21	Pregled objektov, kjer je možna začasna nastanitev ogroženih prebivalcev in njihove zmogljivosti, ter lokacije primerne za postavitve začasnih prebivališč
P – 22	Pregled organizacij, ki zagotavljajo prehrano
P – 20	Pregled sprejemališč za evakuirane prebivalce
D – 6	Navodilo za izvajanje psihološke pomoči
D – 7	Navodilo prebivalcem za ravnanje ob nesreči
D - 11	Zaščitni ukrep Sprejem in oskrba ogroženih prebivalcev – priporočilo

OBČINSKI DELNI NAČRT ZAŠČITE IN REŠEVANJA PRED IZREDNIMI VREMENSKIMI POJAVI V OBČINI ANKARAN

5.1.4 Radiološka, kemična in biološka zaščita

Shema 5: Diagram poteka aktivnosti radiološka, kemijska in biološka zaščita



Gospodarske družbe, zavodi in druge organizacije na območju občine Ankaran (Luka Koper), ki v delovnem procesu uporabljajo, proizvajajo, prevažajo ali skladiščijo nevarne snovi oziroma kemikalije morajo načrtovati in izvajati obvezne varnostne ukrepe za preprečevanje večjih nesreč s kemikalijami in za zmanjšanje posledic teh nesreč za ljudi in okolje (zmanjšanje tveganja za okolje) ter izdelati oceno ogroženosti ter načrt zaščite in reševanja, za nesreče, ki jih lahko povzročijo s svojo dejavnostjo in ki lahko ogrozijo ljudi, živali, premoženje, kulturno dediščino ali okolje zunaj območja organizacije. Ravno tako morajo vzpostaviti in vzdrževati pripravljenost za ukrepanje, organizirati potrebne sile za reševanje in pomoč, zagotoviti obveščanje in alarmiranje delavcev in okoliškega prebivalstva o nevarnostih.

Ob neurju nastane nevarnost, da zaradi poškodb na objektih in napravah, v katerih se proizvajajo, uporabljajo, hranijo ali prevažajo nevarne snovi, pride do nenadzorovanega uhajanja teh snovi v okolje.

V kolikor pride do izlitja nevarne snovi oziroma do onesnaženja z nevarno snovjo, poveljnik CZ občine Ankaran prosi poveljnika CZ za Obalno regijo oziroma njegovega namestnika za uporabo enote za RKB zaščito v sodelovanju z Luko Koper d.d. Enota izvaja detekcijo, identifikacijo, dozimetrijo, opravlja

OBČINSKI DELNI NAČRT ZAŠČITE IN REŠEVANJA PRED IZREDNIMI VREMENSKIMI POJAVI V OBČINI ANKARAN

enostavnejše analize, jemlje vzorce na terenu ter ugotavlja in označuje mejo kontaminiranega območja. Morebitno izlitje nevarne snovi v Luki Koper d.d. bi imelo zelo omejen vpliv na življenje dela prebivalcev občine Ankaran.

V primeru izlitja nevarne snovi iz prometnih sredstev ali gospodinjestev je potrebno izvajati nadzor nad iztekanjem nafte ali naftnih derivatov. Nadzor izvaja JZ GB Koper, ki je ustrezno usposobljena za posredovanje ob izlitju nevarne snovi. O poteku aktivnosti poveljnik CZ Občine Ankaran obvešča poveljnika CZ za Obalno regijo oziroma njegovega namestnika.

Vse sile, ki intervenirajo na območju, pri katerem je možno, da pride do nenadzorovanega uhajanja nevarnih snovi v okolje, morajo imeti zagotovljeno osebno zaščitno opremo (zaščitne maske z ustreznimi filtri, izolirnimi dihalnimi aparati, gumijastimi kombinezoni).

Enote za RKB-zaščito (gasilske enote) izvajajo predvsem dekontaminacijo, hkrati pa pomagajo prebivalcem pri izvajanju zaščitnih ukrepov in dekontaminaciji vode, hrane, živine, krme, opreme, tehničnih sredstev, objektov, javnih površin in drugih sredstev.

Za ugotavljanje nevarne snovi, jemanje vzorcev na terenu ter izvajanja laboratorijskih analiz in preiskav se uporabi Nacionalni laboratorij za zdravje, okolje in hrano (NLZOH) Koper. Zahtevnejše terenske in laboratorijske preiskave in analize (preko CORS se zaprosi za pomoč) izvaja pooblaščen mobilni ekološki laboratorij (ELME ekološki laboratorij z mobilno enoto pri Inštitutu Jožef Štefan oziroma MEEL- mobilna enota ekološkega laboratorija pri NLZOH). Ravno tako se po potrebi preko CORS zaprosi za pomoč državna pogodbeno podjetja za odvoz nevarnih snovi.

Lastniki in uporabniki objektov in naprav, ki so namenjeni javni oskrbi z vodo, proizvodnji, prometu in skladiščenju živil, zdravil in živinske krme, javni zdravstveni službi in izobraževanju otrok, morajo zagotoviti zaščitna sredstva in izvajati predpisane ukrepe za RKB-zaščito. V primeru neurja s točo in viharjem RKB-zaščita predstavlja tudi preprečevanje izliva in raznosa nevarnih in kužnih snovi (fekalije) v vodo ter ugotavljanje ustreznosti pitne vode, prehrambnih izdelkov, prostorov in območij ter njihovo dezinfekcijo in varno odlaganje.

Obveščanje javnosti ob izrednih vremenskih pojavih pomeni seznanitev prebivalcev s stanjem, ki je nastalo kot posledica nesreče ter pripravami in izvajanjem zaščitnih ukrepov. Obveščanje širše javnosti in ogroženega prebivalstva poteka preko radijskih in elektronskih občil.

Ob pojavu večje onesnaženosti z nevarnimi snovmi, ko občina nima ustreznih strokovnih ekip, poveljnik CZ občine zaprosi poveljnika CZ Obalne regije za pomoč.

Obveščanje, alarmiranje in zaščitni ukrepi se izvajajo skladno z načrti aktiviranja GZ Obalne regije.

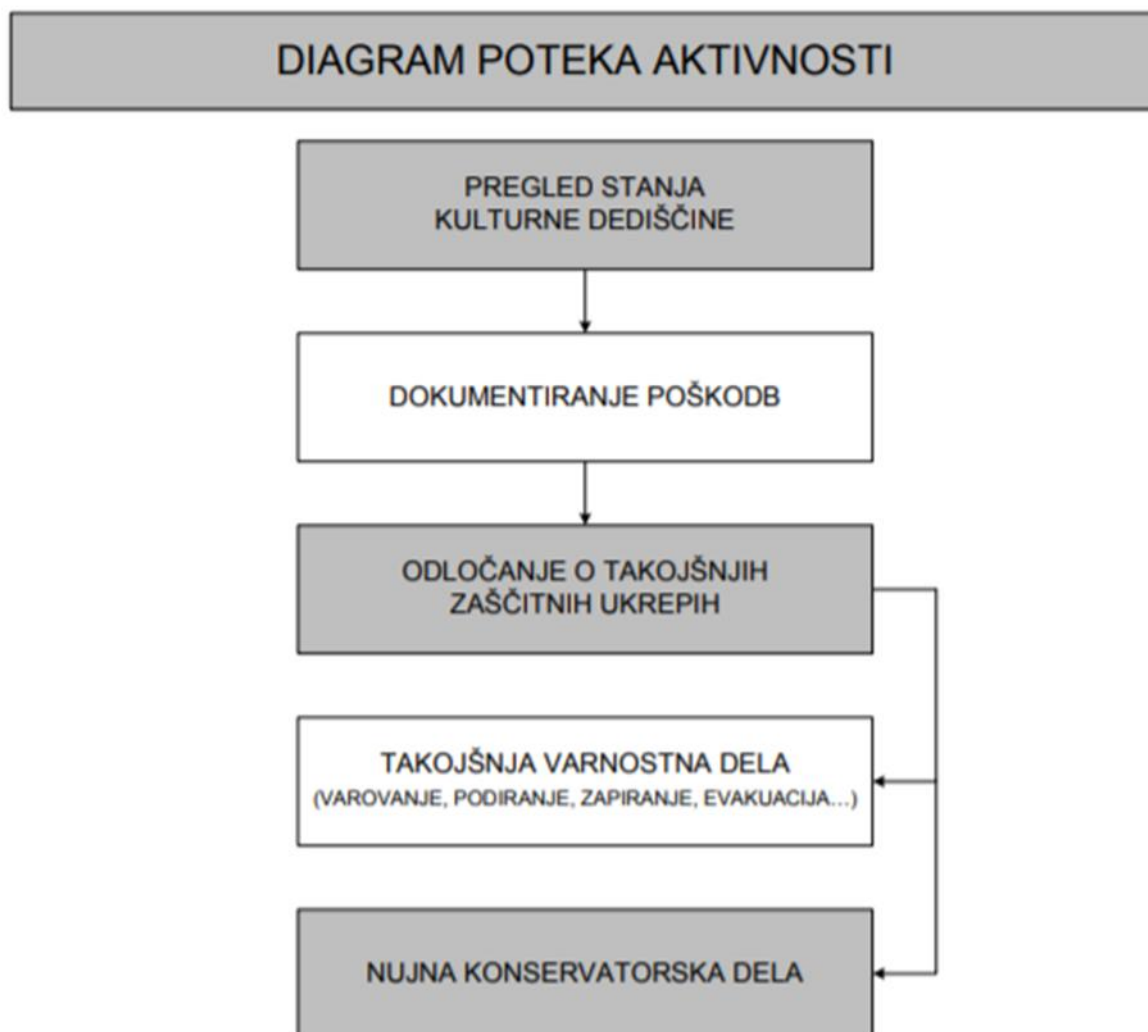
Poveljnik CZ občine Ankaran poroča o izvedenem ukrepu poveljniku CZ za Obalno regijo oziroma njegovemu namestniku.

P-3	Pregled sil za zaščito, reševanje in pomoč občine
P-5	Seznam zbirališč sil za zaščito, reševanje in pomoč občine
P-24	Pregled enot, služb in drugih operativnih sestavov društev in drugih nevladnih organizacij, ki sodelujejo pri reševanju

OBČINSKI DELNI NAČRT ZAŠČITE IN REŠEVANJA PRED IZREDNIMI VREMENSKIMI POJAVI V OBČINI ANKARAN

5.1.5 Zaščita kulturne dediščine

Shema 6: Diagram poteka aktivnosti zaščita kulturne dediščine



Zaščita kulturne dediščine obsega priprave in izvajanje ukrepov za zmanjšanje nevarnosti ter preprečevanje in zmanjšanje škodljivih vplivov neurja s točo in viharjem na kulturno dediščino. Priprave in zaščitne ukrepe izvajajo lastniki in uporabniki kulturne dediščine, strokovna služba za varstvo kulturne dediščine (ZVKDS OE Piran), Občina Ankaran in država. Pri izvajanju zaščite kulturne dediščine ob neurju s točo in viharjem po potrebi sodelujejo tudi ustrezne enote in službe CZ (Služba za podporo), gasilske enote (PGD Hrvatini) ter druge sile za ZRP.

Lastniki in uporabniki kulturne dediščine v občini Ankaran so: Republika Slovenija, Občina Ankaran in zasebni lastniki.

Ministrstvo za kulturo vodi register nepremične kulturne dediščine, ki je uradna zbirka podatkov o tej dediščini na območju Republike Slovenije. Podatki, relevantni za zaščito in reševanje dediščine ob neurju s točo in viharjem, so dostopni za pregledovanje na spletni strani <https://gisportal.gov.si/evrd>. Podatki iz registra so javni. Prezem in uporaba digitalnih podatkov sta možna preko spletnih servisov in prenosa podatkov (shp format) na naslednjih povezavah:

- Prezem podatkov (shp)
 - <https://podatki.gov.si/dataset/varstveni-rezimi-kulturne-dediscine-evrd>
- Spletni servisi:

OBČINSKI DELNI NAČRT ZAŠČITE IN REŠEVANJA PRED IZREDNIMI VREMENSKIMI POJAVI V OBČINI ANKARAN

- https://gisportal.gov.si/arcgis/rest/services/MK/Evrd_servis/MapServer
- https://gisportal.gov.si/arcgis/services/MK/Evrd_servis/MapServer/WMSServer?request=GetCapabilities&service=WMS
- https://gisportal.gov.si/arcgis/rest/services/MK/Evrd_servis/FeatureServer

ZVKDS, OE Piran bo sodeloval z občino Ankaran v skladu z obstoječo zakonodajo ZVKD-1, UL RS št. 16/08, Občinskim prostorskim načrtom (OPN) (UL RS. št. 161/2020) občine Ankaran in direktivami, ki jih bo izdalo Ministrstvo za kulturo RS v času naravne nesreče. Občina Ankaran bo skladno z dokumenti z ZVKDS, OE Piran izvedla pregled stanja kulturne dediščine, dokumentirala poškodbe. Takojšnja varnostna in konzervatorska dela bodo potekala skladno z dokumenti in postopki ZVKDS, OE Piran. Pri evidentiranju lahko sodeluje Služba za podporo, ki pristojnim kulturnim varstvenikom omogoči neovirano evidentiranje in popis stanja. V kolikor bi bile posledice neurja večjih razsežnosti, štab CZ občine Ankaran skupaj s PGD Hrvatini ustrezno zavaruje nepremično kulturno dediščino pred morebitnimi nadaljnjimi ali verižnimi nesrečami.

Pregled stanja kulturne dediščine in ukrepe za varstvo kulturne dediščine ima Občina Ankaran zapisane in razdelane v svojih načrtih zaščite in reševanja (Priloga 31). Dokumentiranje poškodb nastalih na objektih in vsebini kulturne dediščine (slike, spomeniki...) opravijo strokovnjaki s področja varstva kulturne dediščine.

Na območju občine Ankaran so tudi objekti kulturne dediščine, ki bi bili ob izrednih vremenskih pojavih lahko ogroženi. In sicer: Vojašnica slovenskih pomorščakov, Samostan sv. Nikolaja - Hotel Adria, Ortopedska bolnišnica Valdoltra.

Objekte kulturne dediščine je potrebno čim prej zavarovati tudi pred vremenskimi vplivi, premično pa premestiti v ustrezne objekte, kjer se lahko izvajajo tudi najnujnejša konzervatorska dela. Register poleg opisnih podatkov za vsako enoto vsebuje tudi geolokacijske podatke. Podatki iz registra so javni. Nepremična kulturna dediščina, ki je razglašena za kulturni spomenik, se označuje z znakom Haaške konvencije.

Slika 2: Označevanje nepremičnih kulturnih spomenikov



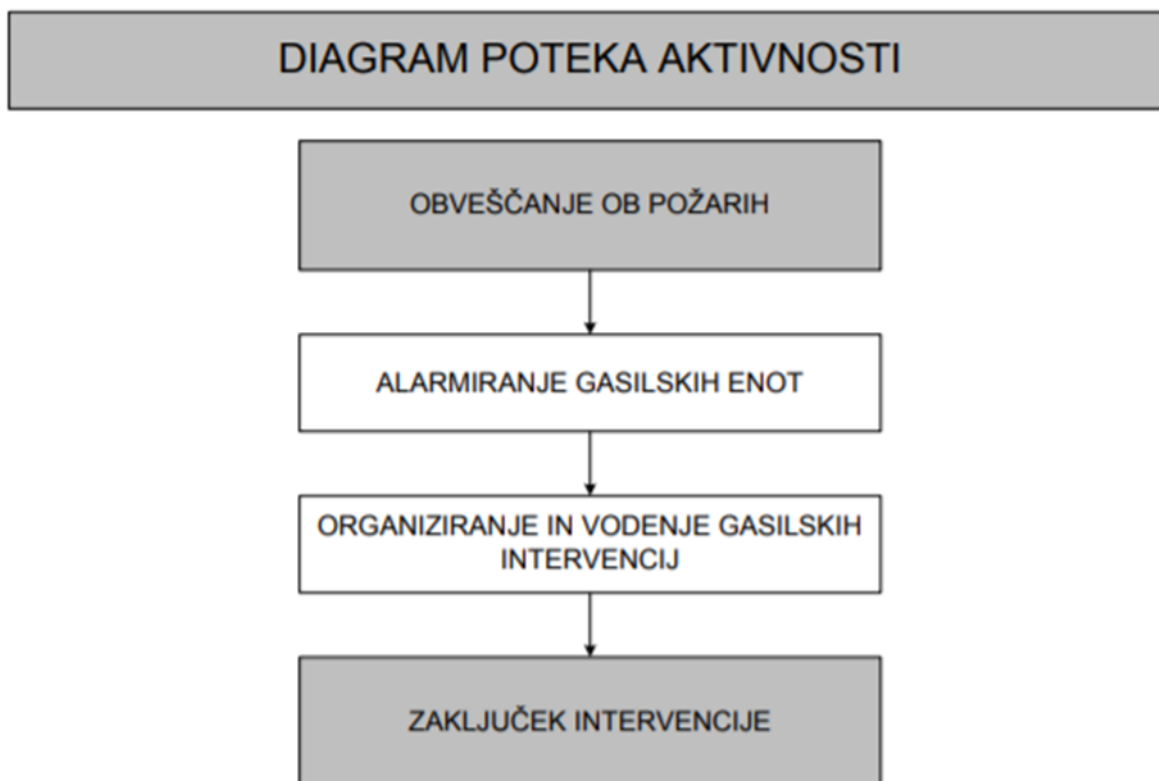
Zavod za varstvo kulturne dediščine OE Piran, v katerega pristojnost spada naravna in kulturna dediščina na območju občine Ankaran, mora v svojem načrtu opredeliti objekte in ukrepe in naloge za zaščito in reševanje predmetov in objektov naravne in kulturne dediščine.

OBČINSKI DELNI NAČRT ZAŠČITE IN REŠEVANJA PRED IZREDNIMI VREMENSKIMI POJAVI V OBČINI ANKARAN

5.2. Naloge zaščite in reševanja

5.2.1 Gašenje in reševanje ob posledicah neurja s točo in viharjem

Shema 7: Diagram aktivnosti gašenje in reševanje ob požarih



Naloge gašenja in reševanja ob posledicah nastanka neurja s točo in viharjem izvaja poklicna enota (JZ GB Koper) ter prostovoljno gasilsko društvo (PGD Hrvatini) ob pomoči vpoklicanih sosednjih društev (OGZ Koper). Največ možnosti, da pride pri večjem neurju do požara je zaradi udara strele, ki lahko povzroči večji požar. Gasilske enote izvajajo:

- naloge gašenja in reševanja,
- gašenje požarov in reševanje ob požarih in eksplozijah,
- požarno stražo,
- gasilsko stražo,
- preventivne naloge varstva pred požarom.

V primeru, če pride do nesreče na njihovem območju, se aktivira tudi Industrijsko gasilsko društvo (Luka Koper).

Začetno intervencijo na ogroženem območju vodi vodja intervencije oziroma poveljnik osrednje gasilske enote (JZ GB Koper), ki o prevzetih ukrepih in izvajanju nalog poroča poveljniku CZ takoj, ko se organizira delo občinskega štaba CZ.

V kolikor bi PGD Hrvatini potrebovalo pomoč v tehniki ter v slučaju prometnih nesreč, se aktivira dodatna PGD iz OGZ Koper na zahtevo vodje intervencije.

Za oskrbo s pitno in sanitarno vodo sta zadolžena JZGB Koper ter PGD Hrvatini.

OBČINSKI DELNI NAČRT ZAŠČITE IN REŠEVANJA PRED IZREDNIMI VREMENSKIMI POJAVI V OBČINI ANKARAN

Način izvajanja posameznih ukrepov in nalog se ureja v skladu z dejansko oceno ogroženosti na ogroženem požarišču – rajonu, z upoštevanjem vseh varnostnih meril, materialno-tehničnih in organizacijskih danosti glede na dejanski obseg ogroženih območij.

V primeru širitve nevarnosti in ogrožanja, je poveljnik CZ občine Ankaran nosilec vodenja in izvajanja vseh ukrepov in nalog reševanja ob velikem nastanku izrednih vremenskih pojavov v naravi na celotnem prizadetem območju.

Poveljnik CZ občine Ankaran takoj po prvih ocenah nevarnosti in ogroženosti prebivalcev na predlog vodje intervencije občine Ankaran potrdi oziroma določi:

- požarne sektorje oziroma rajone, obseg in kritične lokacije ter mesta gašenja, ukrepanja in reševanja,
- nadzorne točke vstopa in izstopa na požarnem območju,
- lokacije zbornih mest in javljanja reševalnih enot,
- s policijo usklajuje območja varovanja in območja popolne/delne zapore,
- mesta odvzema požarne vode in lokacij helikopterskega prevzema vode,
- način obveščanja prebivalcev o izvajanju ukrepov, navodilih o postopkih ob požaru in vzajemni pomoči,
- lokacijo poveljniškega in informacijskega središča,
- lokacijo logistične podpore izvajalcev gašenja in drugih nalog zaščite in reševanja,
- organizacijo zvez in plan javljanja in poročanja,
- vključevanje pomoči ob delu socialnih in poizvedovalnih skupin.

S takimi postopki poveljnik CZ občine Ankaran zagotavlja začetno koordinacijo reševanja in pomoči, nadzor območja in sodelovanje z ostalimi udeleženci ZRP na ogroženem območju. Poveljnik CZ občine, v povezavi z vodjo gasilske intervencije, nudi potrebno pomoč in podporo za uspešno ocenjevanje nevarnosti in izvajanje nalog gašenja, reševanja in drugih ukrepov pomoči.

Poveljnik CZ občine Ankaran v koordinaciji s predstavnikom policije usklajuje postopke varovanja imetja evakuiranih prebivalcev in po potrebi nudi podporo pri obhodih zapuščenega oziroma evakuiranega območja.

Poveljnik CZ občine Ankaran o svojih odločitvah in stanju na območju občine Ankaran poroča županu in nadrejenem poveljniku CZ za Obalno regijo. Župan občine Ankaran nudi skupaj z občinsko upravo in z javnimi občinskimi službami vso nujno pomoč poveljniku CZ in sodeluje pri obveščanju in izvajanju ukrepov za zagotavljanje nujne pomoči ogroženim prebivalcem.

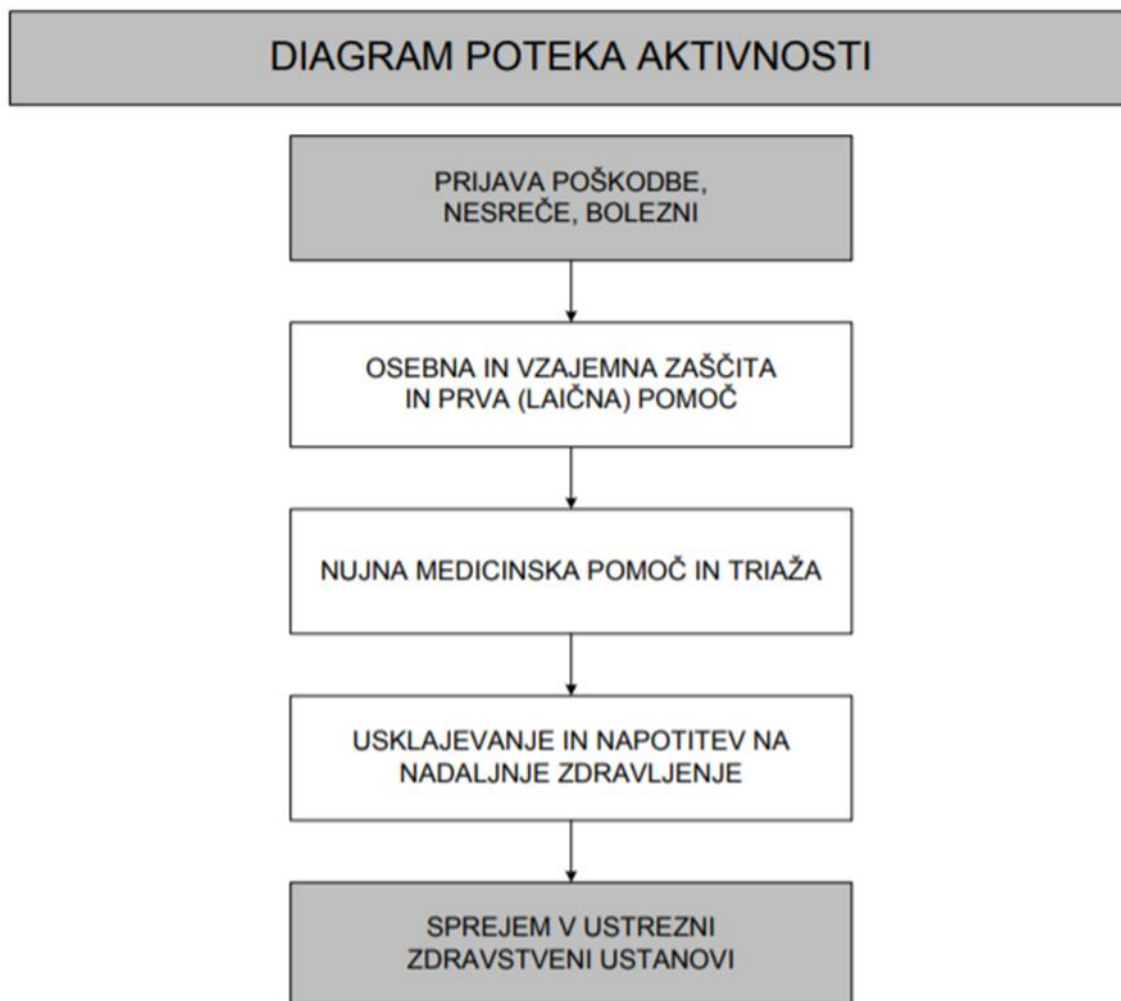
Gasilske enote sodelujejo tudi pri izvajanju drugih nalog zaščite in reševanja, še posebej pri reševanju iz vode, ob prometnih nesrečah, pri izvajanju nalog zaščite in reševanja ob nesrečah z nevarnimi snovmi ter pri oskrbi z vodo tako na požarnem območju kot na lokacijah začasnih zbirališč in nastanitvev.

P – 11	Pregled gasilskih enot s podatki o poveljnikih in namestnikih poveljnikov
P – 14	Pregled avtomobilskih cistern za prevoz pitne vode

OBČINSKI DELNI NAČRT ZAŠČITE IN REŠEVANJA PRED IZREDNIMI VREMENSKIMI POJAVI V OBČINI ANKARAN

5.2.2 Prva pomoč in nujna medicinska pomoč

Shema 8: Diagram poteka aktivnosti prva pomoč in nujna medicinska pomoč



V okviru prve pomoči se izvajajo le najnujnejši ukrepi za ohranitev življenja in varovanja zdravja ljudi na prizadetem območju. Prva pomoč se izvaja zunaj zdravstvenih zavodov, skupaj z reševanjem na kraju samem. Namen dajanja prve pomoči je, da poškodovani lahko čim prej in v kar najboljšem stanju pride do strokovne medicinske pomoči oziroma zdravljenja.

Manjše poškodbe bi si prizadeti prebivalci ob neurju s točo in viharjem oskrbeli v okviru osebne in vzajemne zaščite. V okviru nujne medicinske pomoči se ob nastanku neurja s točo in viharjem izvajajo:

- nujna pomoč, ki jo daje zdravstveno osebje na terenu ali v zdravstvenih domovih (ZD Koper),
- nujna specialistična zdravstvena pomoč, ki jo zagotavljajo splošne in specialistične bolnišnice (Splošna bolnišnica Izola).

Nujno medicinsko pomoč za morebitne poškodbe (zlome, odrgnine, opekline, zadužitve, druge poškodbe) gasilcev in ostalih članov intervencijskih enot, ki jih lahko dobijo pri izvajanju intervencij, zagotavljajo intervencijska ekipa iz zdravstvenega doma, NMP, pomagajo pa tudi ekipe prve pomoči PGD Hrvatini. Njihove naloge so nudenje prve pomoči poškodovanim in obolelim, sodelovanje pri prevozu in negi poškodovanih ter obolelih in izvajanju sanitarno-higienskih in proti epidemičnih ukrepov.

OBČINSKI DELNI NAČRT ZAŠČITE IN REŠEVANJA PRED IZREDNIMI VREMENSKIMI POJAVI V OBČINI ANKARAN

Nasilno evakuirani praviloma doživijo hud stres in potrebujejo tudi psihološko pomoč. Posebno pomoč potrebujejo tudi reševalci in druge osebe podpore, ki so v neposrednem stiku z izvajanjem intervencij in prizadetimi prebivalci.

Psihološko pomoč ob nastanku izrednih vremenskih pojavov prizadetim nudijo različni strokovnjaki (psihologi, sociologi, terapevti). Občina Ankaran organizira psihološko pomoč preživelim v sodelovanju z javnimi in drugimi službami in organizacijami (Zdravstveni dom Koper, Center za socialno delo Južna Primorska-enota Koper, RKS OZ Koper-organizacija Ankaran, Škofijska Karitas Koper, druge humanitarne in prostovoljne skupine ter društva javnega pomena iz območja občine Ankaran).

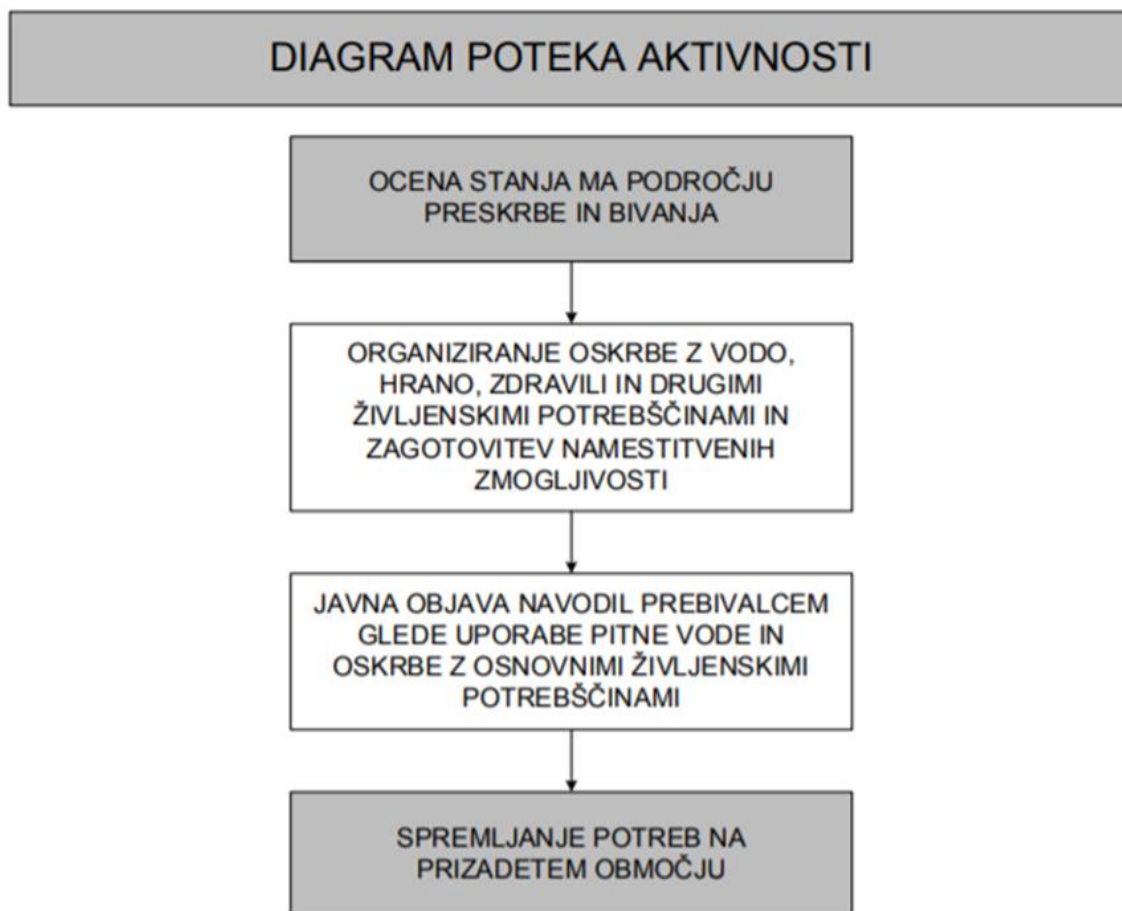
Štab CZ občine Ankaran spremlja izvajanje nujne medicinske pomoči.

P – 25	Seznam človekoljubnih organizacij
P – 26	Pregled centrov za socialno delo
P – 27	Pregled zdravstvenih domov, zdravstvenih postaj in reševalnih postaj

OBČINSKI DELNI NAČRT ZAŠČITE IN REŠEVANJA PRED IZREDNIMI VREMENSKIMI POJAVI V OBČINI ANKARAN

5.2.3 Zagotavljanje osnovnih pogojev za življenje

Shema 9: Diagram zagotavljanje osnovnih pogojev za življenje



Zagotavljanje osnovnih pogojev za življenje ob neurju obsega:

- nujno zdravstveno oskrbo ljudi in živali,
- nastanitev in oskrbo ogroženih prebivalcev s pitno vodo, hrano, zdravili in drugimi osnovnimi življenjskimi potrebščinami,
- zagotavljanje razmer za osebno higieno,
- zagotavljanje delovanja nujne komunalne infrastrukture,
- oskrbo z električno energijo,
- zagotavljanje nujnih prometnih povezav,
- zagotavljanje nujnih telekomunikacijskih zvez,
- zagotavljanje in zaščito nujne živinske krme.

Čim prej je potrebno vzpostaviti delovanje infrastrukturnih objektov in naprav. Za izvajanje nalog zagotavljanja osnovnih pogojev za življenje so zadolžene javne službe, gospodarske družbe, zavodi in druge organizacije, ki izvajajo javne in za javnost pomembne storitve:

- zdravstvena oskrba-Zdravstveni dom Koper,
- občinske ceste-Javno podjetje Komunala Marjetica d.o.o.,
- vodovod (Rižanski vodovod) in kanalizacija- Javno podjetje Komunala Marjetica d.o.o.,
- elektro omrežje-Elektro Primorska,
- telekomunikacije-Telekom Slovenija,
- državne ceste-CPK d.o.o.

OBČINSKI DELNI NAČRT ZAŠČITE IN REŠEVANJA PRED IZREDNIMI VREMENSKIMI POJAVI V OBČINI ANKARAN

Z deli se prične takoj, ko to dopuščajo razmere.

Delovanje infrastrukturnih objektov in naprav v Občini Ankaran zagotavljajo javne službe navedene v prilogi P-7.

Sklep o preklicu izvajanja zaščitnih ukrepov in nalog ZRP v občini Ankaran sprejme poveljnik CZ občine Ankaran v soglasju z županom, na podlagi ocene, da so osnovni življenjski pogoji izpolnjeni in izvajanje ukrepov in nalog ZRP ni več potrebno izvajati.

P – 7	Pregled javnih in drugih služb, ki opravljajo dejavnosti pomembne za ZiR v občini
-------	---

OBČINSKI DELNI NAČRT ZAŠČITE IN REŠEVANJA PRED IZREDNIMI VREMENSKIMI POJAVI V OBČINI ANKARAN

6. OSEBNA IN VZAJEMNA ZAŠČITA

Osebna in vzajemna zaščita obsega vse ukrepe prebivalcev za preprečevanje in ublažitev posledic vremenskih ujm za njihovo zdravje in življenje ter varnost njihovega premoženja. Za organiziranje, razvijanje in usmerjanje osebne in vzajemne zaščite je zadolžena Občina Ankaran. Pri tem ima pomembno vlogo informacijski center, ki ga lahko ustanovi Občina in v kateremu se organizira in izvaja dejavnost, ki prispeva k normalizaciji razmer na prizadetem območju. Pomembno vlogo pri izvajanju osebne in vzajemne pomoči imajo tudi pristojne službe za socialno varstvo ter človekoljubne organizacije. V dejavnost se vključujejo tudi humanitarne organizacije in prostovoljci.

V vzajemno zaščito spadajo zlasti:

- obveščanje prebivalcev o posledicah in razmerah na območju nesreče,
- usmerjanje osebne in vzajemne zaščite,
- organiziranje informativnih pisarn – centrov,
- pomoč posebno ogroženim skupinam prebivalcev,
- spremljanje socialnih razmer,
- omejitev uporabe živil (zlasti sadja in zelenjave),
- omejitev pitne vode,
- priprava na evakuacijo.

Način seznanjanja in ozaveščanja prebivalstva glede pripravljenosti ob neurju poteka preko spletne strani Občine Ankaran in FB strani Občine Ankaran z gradivi, ki jih pripravlja URSZR.

Navodila in napotki za izvajanje osebne in vzajemne zaščite so objavljeni na spletni strani URSZR (www.sos112.si).

D – 7	Navodilo prebivalcem za ravnanje ob nesreči
-------	---

OBČINSKI DELNI NAČRT ZAŠČITE IN REŠEVANJA PRED IZREDNIMI VREMENSKIMI POJAVI V OBČINI ANKARAN

7 OCENJEVANJE ŠKODE

Ocenjevanje škode ob neurju s točo in viharjem zajema ocenjevanje poškodovanosti objektov in ocenjevanje škode, ki se praviloma opravlja skupaj. Ocenjevanje škode, ki jo izvaja Občinska komisija za ocenjevanje škode po naravnih in drugih nesrečah, poteka v skladu z Metodologijo za ocenjevanje škode, ki je opredeljena v Uredbi o metodologiji za ocenjevanje škode (Ur. l. RS št. 67/03, 79/04, 81/06 in 68/08).

Občinska komisija Občine Ankaran za ocenjevanje škode po naravnih in drugih nesrečah po vremenski ujmi najprej pripravi predhodno oceno škode, ki je podlaga za izdajo sklepa o pričetku ocenjevanja škode, ki ga izda Uprava Republike Slovenije za zaščito in reševanje. Izpostava URSZR Koper te predhodne ocene škode pošlje na Upravo Republike Slovenije za zaščito in reševanje v Ljubljano. Takoj, ko Uprava Republike Slovenije za zaščito in reševanje izda sklep o začetku ocenjevanja škode v občini Ankaran, občinska komisija za ocenjevanje škode prične z ocenjevanjem.

Občinska komisija za ocenjevanje škode po naravnih in drugih nesrečah na podlagi zbranih vlog in ogleda izdela oceno škode ter na Izpostavo URSZR Koper pošlje vlogo z zbirnikom po vrsti poškodovanosti. Izpostava URSZR Koper po prejemu zbirnika in vloge od občinske komisije za ocenjevanje škode po naravnih in drugih nesrečah skliče regijsko komisijo za ocenjevanje škode, ki pregleda ali so vsi obrazci pravilno in natančno izpolnjeni ter preveri ugotovljene stopnje poškodovanosti, ki so navedene v individualnih vlogah. Člani regijske komisije sprejmejo, zavrnejo ali popravijo posamezne vloge. Po presoji regijske komisije za ocenjevanje škode se določijo vloge, ki jih bodo preverili na terenu. Te ogledne opravijo skupaj z občinsko komisijo.

V primeru, da Občina Ankaran oziroma občinska komisija za ocenjevanje škode po naravnih in drugih nesrečah ne bi zmogla dela, na zaprosilo Občine Ankaran organizacijo ocenjevanja škode v sodelovanju z Občino Ankaran prevzame Izpostava URSZR Koper z regijsko komisijo za ocenjevanje škode oziroma se pridobi pomoč na ravni države. Za hitro izplačilo zavarovalnih premij oškodovancem so zavarovalnice dolžne čimprej po nesreči napotiti cenilce na območje, ki jih je prizadela nesreča in oceniti nastalo škodo na objektih ter kmetijskih površinah.

OBČINSKI DELNI NAČRT ZAŠČITE IN REŠEVANJA PRED IZREDNIMI VREMENSKIMI POJAVI V OBČINI ANKARAN

8. RAZLAGA POJMOV IN OKRAJŠAV

8.1 Pomen pojmov

- 1. EVAKUACIJA** je organizirano gibanje ljudi na varno mesto ob nastanku izrednih vremenskih pojavov.
- 2. UJMA** dogodek, pojav v naravi, ki povzroči veliko škodo
- 3. AKTIVIRANJE:** obsega postopke in aktivnosti, s katerimi se sile in sredstva za zaščito, reševanje in pomoč vpokličejo in organizirano vključijo v izvajanje zaščite, reševanja in pomoči.
- 4. CZ: CIVILNA ZAŠČITA** je namensko organiziran del sistema varstva pred naravnimi in drugimi nesrečami. Civilna zaščita obsega organe vodenja, enote in službe za zaščito, reševanje in pomoč, zaščitno in reševalno opremo ter objekte za zaščito, reševanje in pomoč.
- 5. ŠTAB CZ OBČINE ANKARAN:** Občinski štab za civilno zaščito
- 6. NAČRT ZAŠČITE IN REŠEVANJA:** je na podlagi ocene ogroženosti in spoznanj stroke razdelana zamisel zaščite, reševanja in pomoči ob naravni ali drugi nesreči.
- 7. NESREČA:** je dogodek ali vrsta dogodkov povzročenih po nenadzorovanih naravnih in drugih silah, ki prizadenejo oziroma ogrozijo življenje ali zdravje ljudi, živali, ter premoženje, povzročijo škodo na kulturni dediščini in okolju v takem obsegu, da je za njihov nadzor in obvladovanje potrebno uporabiti posebne ukrepe, sile in sredstva.
- 8. SREDSTVA ZA ZAŠČITO, REŠEVANJE IN POMOČ:** obsegajo zaščitno in reševalno opremo in orodje, zaklonišča in druge zaščitne objekte in opremo za usposabljanje, skladišča, prevozna sredstva, telekomunikacijske in alarmne naprave ter material, ki se namensko uporablja za zaščito, reševanje in pomoč ali je predviden za ta namen.
- 9. ZIR: ZAŠČITA IN REŠEVANJE** obsega organizacijske, tehnične in druge ukrepe in postopke za reševanje ljudi, katerih življenje ali zdravje je ogroženo, reševanje ljudi, premoženja ter kulturne dediščine pred posledicami naravne ali druge nesreče. Zajema potrebne sile in sredstva lokalne skupnosti za izvajanje ukrepov.

8.2 Razlaga okrajšav

ARSO – Agencija Republike Slovenije za okolje

CORS – Center za obveščanje Republike Slovenije

CPK – Cesto podjetje Koper

CZ – Civilna zaščita

ELME ekološki laboratorij z mobilno enoto pri Inštitutu Jožef Štefan

JGS – Javna gasilska služba

JZGB – Javni zavod gasilska brigada

MEEL - Mobilna enota ekološkega laboratorija

MTS – Materialno tehnična sredstva

MNZ – Ministrstvo za notranje zadeve

NLZOH - Nacionalni laboratorij za zdravje, okolje in hrano

NMP – Nujna medicinska pomoč

NUS – Neeksplozivna ubojna sredstva

OE – Območna enota

OGZ Koper– Obalna gasilska zveza Koper

OŠV - Osnovna šola in vrtec

OKC – Operativno komunikacijski center

PGD – Prostovoljno gasilsko društvo

PP – Prva pomoč

PU – Policijska uprava

ReCO – Regijski center za obveščanje

**OBČINSKI DELNI NAČRT ZAŠČITE IN REŠEVANJA PRED IZREDNIMI VREMENSKIMI
POJAVI V OBČINI ANKARAN**

RS – Republika Slovenija

RKS – Rdeči križ Slovenije

RKS OZRK – Rdeči križ Slovenije, Območno združenje Rdečega križa

URSZR – Uprava Republike Slovenije za zaščito in reševanje

VGP - Vodnogospodarsko podjetje

ZARE – Radijske zveze v sistemu zaščite in reševanja

ZRP – Zaščita, reševanje, pomoč

ZSKSS - Združenje slovenskih katoliških skavtinj in skavtov

ZIR – zaščita in reševanje

OBČINSKI DELNI NAČRT ZAŠČITE IN REŠEVANJA PRED IZREDNIMI VREMENSKIMI POJAVI V OBČINI ANKARAN

9. PRILOGE IN DODATKI

9.1 Skupne priloge

P – 1	Podatki o poveljniku, namestniku poveljnika in članih štaba civilne zaščite
P – 4	Podatki o organih, službah in enotah CZ občine
P – 5	Seznam zbirališč sil za zaščito, reševanje in pomoč
P – 6	Pregled osebne in skupne opreme ter sredstev pripadnikov enot za zaščito, reševanje in pomoč
P – 7	Pregled javnih in drugih služb, ki opravljajo dejavnosti pomembne za ZiR v občini
P – 11	Pregled gasilskih enot s podatki o poveljnikih in namestnikih poveljnikov
P – 12	Pregled gasilskih enot širšega pomena in njihovih pooblastil s podatki o poveljniku in namestnikih poveljnikov
P – 13	Pregled avtomobilskih lestev za gašenje in reševanje iz visokih zgradb
P – 14	Pregled avtomobilskih cistern za prevoz pitne vode
P- -15	Seznam o odgovornih osebah, ki se jih obvešča o nesreči
P – 18	Seznam medijev, ki bodo posredovali obvestilo o izvedenem alarmiranju in napotke za izvajanje zaščitnih ukrepov
P – 19	Radijski imenik sistema zvez ZARE, ZARE+
P – 20	Pregled sprejemališč za evakuirane prebivalce
P – 21	Pregled objektov, kjer je možnačasna namestitev ogroženih prebivalcev in njihove zmogljivosti, ter lokacije primerne za postavitve zasilnih prebivališč
P – 22	Pregled organizacij, ki zagotavljajo prehrano
P – 23	Pregled lokacij načrtovanih za potrebe ZiR v občinskih prostorskih aktih
P – 24	Pregled enot, služb in drugih oper. sestavov, društev in drugih nevladnih organizacij, ki sodelujejo pri reševanju
P – 25	Pregled človekoljubnih organizacij
P – 26	Pregled centrov za socialno delo
P – 27	Pregled zdravstvenih domov, zdravstvenih postaj in reševalnih postaj
P – 28	Pregled splošnih in specialističnih bolnišnic
P – 29	Pregled veterinarskih organizacij
P – 31	Pregled kulturne dediščine
P – 33	Seznam članov komisije za ocenjevanje škode

9.2 Skupni dodatki

D – 6	Navodilo za izvajanje psihološke pomoči
D – 7	Navodilo prebivalcem za ravnanje ob nesreči
D - 11	Zaščitni ukrep Sprejem in oskrba ogroženih prebivalcev – priporočilo
D – 14	Vzorec odredbe o aktiviranju sil in sredstev za ZRP
D – 19	Vzorec sklepa o aktiviranju načrta ZiR ob nesreči

9.3 Posebni dodatki

D-100	Evidenčni list o vzdrževanju načrta
-------	-------------------------------------